AKCE:	**STAROHORSKÝ POTOK, HLUK řkm 0,000 - 1,150, OPRAVA KORYTA A STUPŇŮ - PD**	AGROPROJEKT PSO s.r.o. Slavíčkova 840/1b, 63800 Brno tel. 533 033 931		
KAT. ÚZEMÍ:	HLUK [639907]	**VED. PROJEKTANT:**	Ing. J. HERMANY	
OBEC:	HLUK [592170]	**AUT. INŽENÝR:**	Ing. J. HERMANY	
OKRES:	UHERSKÉ HRADIŠTĚ [3711]	**PROJEKTANT:**	Bc. O. ŠPAČEK	
KRAJ:	ZLÍNSKÝ [141]	**PROJEKTANT:**		
OBJEDNATEL:	POVODÍ MORAVY, s. p., DŘEVAŘSKÁ 11, 602 00 BRNO	**STUPEŇ:**	DSP A DPS	
OBSAH:	**DOKLADOVÁ ČÁST**	**Č. ZAKÁZKY:**	105 - 3206 - 21	
		DATUM:	srpen 2021	
		PŘÍLOHA:	**E**	

Seznam dokladů

1	Archeologický ústav Vyjádření k projektové přípravě
2	AVONET, s.r.o. Vyjádření k existenci sítí
3	AVONET, s.r.o. Souhlas se stavbou v ochranném pásmu sítí
4	CETIN, a.s. Vyjádření k existenci sítí
5	CETIN, a.s. Souhlas se stavbou v ochranném pásmu sítí
6	ČEPRO, a.s. Vyjádření k existenci sítí
7	EG.D, a.s. Vyjádření k existenci sítí
8	EG.D, a.s. Souhlas se stavbou v ochranném pásmu sítí
9	GasNet, s.r.o. Vyjádření k existenci sítí
10	GasNet, s.r.o. Souhlas se stavbou v ochranném pásmu sítí
11	Město Hluk Vyjádření k existenci sítí
12	Město Hluk Povolení ke kácení dřevin
13	Město Hluk Souhlas s přístupem ke stavbě a stavební činností
14	Městský úřad Uherské Hradiště Oddělení stavebního úřadu a životního prostředí, předprojektové vyjádření
15	Městský úřad Uherské Hradiště Oddělení stavebního úřadu a životního prostředí, předprojektové vyjádření
16	Ministerstvo obrany Sekce ekonomická a majetková, vyjádření k technické infrastruktuře
17	Národní památkový ústav Vyjádření k projektové přípravě
18	Obvodní báňský úřad Vyjádření k projektové přípravě
19	Povodí Moravy, s.p. Stanovisko správce povodí
20	Slovácké vodárny a kanalizace, a.s. Vyjádření k existenci sítí
21	Slovácké vodárny a kanalizace, a.s. Souhlas se stavbou v ochranném pásmu sítí
22	T-Mobile Czech Republic a.s. Vyjádření k existenci sítí
23	Vodafone Czech Republic a.s. Vyjádření k existenci sítí
24	Pospíšková Ivana Souhlas se vstupem na pozemky
25	Straka Petr Souhlas se vstupem na pozemky
26	BIOKOMP s.r.o. Vyjádření o možnosti uložení sedimentu a výkopové zeminy
27	Záznam z jednání 17.6.2021
28	Záznam z jednání 28.7.2021

AGROPROJEKT PSO s.r.o.
Slavíčkova 840/1b
638 00 Brno

Vaše č. j.	ze dne	naše č. j.	vyřizuje	v Brně dne
	2. 6. 2021	ARUB/3877/2021 m	Mgr. Jana Hanušová 515 911 133	7. 6. 2021

Vyjádření k projektové dokumentaci ke stavbě „Starohorský potok, Hluk řkm 0,000-1,150, oprava koryta a stupňů - PD", okr. Uherské Hradiště

Archeologický ústav Akademie věd ČR, Brno, v. v. i., upozorňuje, že výše uvedená stavba se uskuteční na **území s archeologickými nálezy.** Území dotčené stavbou je chráněno jako veřejný zájem podle zvláštních právních předpisů, zejména dle § 22 odst. 2 zákona č. 20/1987 Sb., o státní památkové péči, v platném znění. Má-li dojít při provádění stavební činnosti na území s archeologickými nálezy k jakýmkoliv zásahům do terénu (skrývka, hloubení výkopů, apod.), je třeba předpokládat narušení nebo odkrytí archeologických nálezů a situací, čímž vzniká nutnost provedení záchranného archeologického výzkumu.

POUČENÍ:

1. **Stavebník je dle § 22 odst. 2 zákona č. 20/1987 Sb., o státní památkové péči, v platném znění, povinen písemně ohlásit termín zahájení zemních prací již od doby přípravy stavby, Archeologickému ústavu Akademie věd ČR, Brno, v. v. i., a umožnit jemu nebo oprávněné organizaci provedení záchranného archeologického výzkumu na dotčeném území.**
2. Pro bezproblémový průběh výzkumu a stavebních prací doporučuje Archeologický ústav Akademie věd ČR, Brno, v. v. i., stavebníkovi splnit oznamovací povinnost **alespoň 30 dní před zahájením zemních prací.** Na oznámení lze využít formuláře dostupné na http://arub.cz/informace-pro-stavebniky/index.html. Mezi náležitosti oznámení patří mimo jiné **předpokládané datum zahájení stavební činnosti a její lokalizace formou uvedení parcelních čísel nebo připojení základní projektové dokumentace.**
3. Výzkum je dle § 22 odst. 1 a odst. 2 zákona č. 20/1987 Sb., o státní památkové péči, v platném znění, prováděn na základě dohody uzavřené mezi stavebníkem a Archeologickým ústavem AV ČR nebo oprávněnou organizací. **V případě nedohody určí podmínky výzkumu příslušný krajský úřad (srov. § 22 odst. 1 zákona č. 20/1987 Sb., o státní památkové péči, v platném znění).**
4. Za standardních okolností je záchranný archeologický výzkum prováděn formou dohledu zemních prací, případně formou plošného terénního výzkumu předstihově nebo souběžně se stavební činností. Konkrétní podmínky provedení záchranného archeologického výzkumu jsou blíže specifikovány v příslušné dohodě, uzavřené mezi stavebníkem a Archeologickým ústavem AV ČR nebo oprávněnou organizací dle § 22 odst. 1 zákona č. 20/1987 Sb., o státní památkové péči, v platném znění.
5. Úhrada nákladů záchranného archeologického výzkumu se řídí ustanovením § 22 odst. 2 zákona

č. 20/1987 Sb., o státní památkové péči, v platném znění.

6. Dojde-li během prací k odkrytí archeologických nálezů mimo záchranný archeologický výzkum, je stavebník povinen neprodleně oznámit tento nález příslušnému stavebnímu úřadu a orgánu státní památkové péče a zároveň učinit opatření nezbytná k tomu, aby nálezy nebyly poškozeny nebo zničeny, tj. především v místě nálezu práce přerušit – viz § 176 zákona č. 183/2006 Sb., stavební zákon, v platném znění.

S pozdravem

ARCHEOLOGICKÝ ÚSTAV
AV ČR, BRNO, v. v. i.
Podatelna
602 00 Brno, Čechyňská 363/19
Česká republika

PhDr. Lumír Poláček, CSc.
ředitel

Bc. Ondřej Špaček
AGROPROJEKT PSO s.r.o.
Slavíčkova 840/1b, 638 00 Brno-Lesná

Vyjádření k existenci telekomunikačních sítí společnosti AVONET, s.r.o.

Vyřizuje: Ondřej Dostál *Telefon: 724 431 631* *email:* vyjadreni@avonet.cz

Název stavby: ***Starohorský potok, Hluk řkm 0,000-1,150, oprava koryta a stupňů - PD***
Stavebník: POVODÍ MORAVY, s.p., DŘEVAŘSKÁ 11, 602 00 BRNO
Místo stavby: HLUK [639907]

Text vyjádření:

V hranicích řešeného území **SE NACHÁZÍ** telekomunikační vedení společnosti AVONET, s.r.o. – podzemní telekomunikační kabelové vedení.

Při realizaci díla nutno dodržet následující podmínky:

Dle úst. § 102, odst. 3 Zákona č. 127/2005 Sb. souhlasíme s provedením prací spojených s provedením předmětné stavby v ochranném pásmu za následujících podmínek:

- Nejméně 10 pracovních dní před zahájením případných prací na tepelném kolektoru tuto skutečnost písemně oznámit společnosti AVONET, s.r.o. kont. osoba **Ondřej Dostál tel. 724 431 631** a požádat o vytyčení polohy sítí (optické kabely).
- Bude respektováno ustanovení §102 Zákona č. 127/2005 o zákazu provádění zemních prací, zřizování staveb či umísťování konstrukcí a vysazování trvalých porostů v ochranném pásmu komunikačního vedení bez souhlasu vlastníka nebo rozhodnutí stavebního úřadu.

- Stavba bude provedena dle nám předložené dokumentace.
- Zahájení stavby stavebník předem prokazatelně oznámí naší společnosti.
- Případné výkopové práce v ochranném pásmu (1,0m po stranách krajního vedení) budou prováděny zásadně ručně.
- Při zásahu do terénu zajistit dodržení krytí sítí podle ČSN 755401, ČSN 736005, případně ČSN 752130.

- Při provádění prací postupovat v zájmu předcházení vzniku škod na zařízení optických kabelů a v blízkosti sítí dbát maximální opatrnosti a nepoužívat nevhodných nářadí či strojů.
- Při odkrytí či poškození sítí přerušit další práce, zabezpečit sítě před poškozením a bezodkladně tuto skutečnost oznámit společnosti AVONET, s.r.o.
  kont. osoba **Ondřej Dostál tel. 724 431 631** v případě nedostupnosti kont. osoby tuto skutečnost oznámit na tel. **577 211 214**.
- Při kladení sítí dodržet vzdálenosti pro souběh nebo křížení sítí podle ČSN 736005.
- Způsob křížení telekomunikačního kabelového rozvodu stavebník v dalším stupni přípravy stavby (v průběhu realizace po odkrytí a před vlastním provedením) projedná a nechá si odsouhlasit zástupcem naší společnosti (viz. výše).
- Odkryté vedení TKR stavebník na vlastní náklady řádně zabezpečí proti poškození, a to i třetí osobou.
- Při případném poškození TKR bude o tom stavebník neprodleně informovat naši společnost, tím není dotčena jeho odpovědnost za škody.
- **Před záhozem musí být k prohlídce stavu TKR stavebníkem pozván zástupce naší společnosti (viz výše), který sepsáním protokolu potvrdí souhlas se záhozem odkrytého vedení.**
  kont. osoba společnosti AVONET, s.r.o. **Ondřej Dostál tel. 724 431 631.**
- Pracovníci stavebníka provádějící zemní práce zhutní zeminu pod vedením TKR a to uloží před záhozem do pískového lože, vedení bude mechanicky chráněno (cihla, zákrytové desky, další zához proveden tříděnou zeminou), cca 30cm pod definitivním povrchem bude umístěna výstražná folie oranžové barvy.
- Stavebník nebude provádět práce bez splnění výše uvedených požadavků, které podmiňují platnost tohoto souhlasu
- Provádění prací při nesplnění výše uvedených podmínek by bylo porušením Zákona o elektronických komunikacích č. 127/2005 Sb.

Vyjádření má platnost 12 měsíců od data vydání.

Datum: 12. 7. 2021, Zlín

AVONET
AVONET, s.r.o.
Krátká 219, 763 26 Luhačovice
17. DIČ: CZ25322478

Ondřej Dostál

AVONET, s.r.o.

Bc. Ondřej Špaček
AGROPROJEKT PSO s.r.o.
Slavíčkova 840/1b, 638 00 Brno-Lesná

Vyjádření společnosti AVONET, s.r.o. k projektové dokumentaci pro účely správního řízení.

Vyřizuje: Ondřej Dostál *Telefon: 724 431 631* *email:* vyjadreni@avonet.cz

Název stavby: ***Starohorský potok, Hluk řkm 0,000-1,150, oprava koryta a stupňů***
Stavebník: POVODÍ MORAVY, s.p., DŘEVAŘSKÁ 11, 602 00 BRNO
Místo stavby: HLUK [639907]

Text vyjádření:

V hranicích řešeného území **SE NACHÁZÍ** telekomunikační vedení společnosti AVONET, s.r.o. – podzemní telekomunikační kabelové vedení.

Při realizaci díla nutno dodržet následující podmínky:

Dle úst. § 102, odst. 3 Zákona č. 127/2005 Sb. souhlasíme s provedením prací spojených s provedením předmětné stavby v ochranném pásmu za následujících podmínek:

- Nejméně 10 pracovních dní před zahájením případných výkopových prací v ochranném pásmu skutečnost písemně oznámit společnosti AVONET, s.r.o. kont. osoba **Ondřej Dostál tel. 724 431 631** a požádat o vytyčení polohy sítí (optické kabely).
- Bude respektováno ustanovení §102 Zákona č. 127/2005 o zákazu provádění zemních prací, zřizování staveb či umísťování konstrukcí a vysazování trvalých porostů v ochranném pásmu komunikačního vedení bez souhlasu vlastníka nebo rozhodnutí stavebního úřadu.

- Stavba bude provedena dle nám předložené dokumentace.
- Zahájení stavby stavebník předem prokazatelně oznámí naší společnosti.
- Případné výkopové práce v ochranném pásmu (1,0m po stranách krajního vedení) budou prováděny zásadně ručně.
- Při zásahu do terénu zajistit dodržení krytí sítí podle ČSN 755401, ČSN 736005, případně ČSN 752130.

- Při provádění prací postupovat v zájmu předcházení vzniku škod na zařízení optických kabelů a v blízkosti sítí dbát maximální opatrnosti a nepoužívat nevhodných nářadí či strojů.
- Při odkrytí či poškození sítí přerušit další práce, zabezpečit sítě před poškozením a bezodkladně tuto skutečnost oznámit společnosti AVONET, s.r.o.
  kont. osoba **Ondřej Dostál tel. 724 431 631** v případě nedostupnosti kont. osoby tuto skutečnost oznámit na tel. **577 211 214**.
- Při kladení sítí dodržet vzdálenosti pro souběh nebo křížení sítí podle ČSN 736005.
- Způsob křížení telekomunikačního kabelového rozvodu stavebník v dalším stupni přípravy stavby (v průběhu realizace po odkrytí a před vlastním provedením) projedná a nechá si odsouhlasit zástupcem naší společnosti (viz. výše).
- Odkryté vedení TKR stavebník na vlastní náklady řádně zabezpečí proti poškození, a to i třetí osobou.
- Při případném poškození TKR bude o tom stavebník neprodleně informovat naši společnost, tím není dotčena jeho odpovědnost za škody.
- **Před záhozem musí být k prohlídce stavu TKR stavebníkem pozván zástupce naší společnosti (viz výše), který sepsáním protokolu potvrdí souhlas se záhozem odkrytého vedení.**
  kont. osoba společnosti AVONET, s.r.o. **Ondřej Dostál tel. 724 431 631.**
- Pracovníci stavebníka provádějící zemní práce zhutní zeminu pod vedením TKR a to uloží před záhozem do pískového lože, vedení bude mechanicky chráněno (cihla, zákrytové desky, další zához proveden tříděnou zeminou), cca 30cm pod definitivním povrchem bude umístěna výstražná folie oranžové barvy.
- Stavebník nebude provádět práce bez splnění výše uvedených požadavků, které podmiňují platnost tohoto souhlasu
- Provádění prací při nesplnění výše uvedených podmínek by bylo porušením Zákona o elektronických komunikacích č. 127/2005 Sb.

Vyjádření má platnost 12 měsíců od data vydání.

Datum: 7. 10. 2021, Zlín

AVONET
AVONET, s.r.o.
Krátká 219, 763 26 Luhačovice
17. DIČ: CZ25322478

Ondřej Dostál

AVONET, s.r.o.

VYJÁDŘENÍ O EXISTENCI SÍTĚ ELEKTRONICKÝCH KOMUNIKACÍ společnosti CETIN a.s. („Vyjádření“)

A VŠEOBECNÉ PODMÍNKY OCHRANY SÍTĚ ELEKTRONICKÝCH KOMUNIKACÍ společnosti CETIN a.s. („Všeobecné podmínky ochrany SEK“)

toto Vyjádření a Všeobecné podmínky ochrany SEK je vydané dle ustanovení § 101 zákona č. 127/2005 Sb., o elektronických komunikacích a o změně některých souvisejících zákonů, v účinném znění („**Zákon o elektronických komunikacích**“), a dle ustanovení § 161 zákona č. 183/2006 Sb., o územním plánování a stavebním řádu, v účinném znění („**Stavební zákon**“), a dle příslušných ustanovení zákona č. 89/2012 Sb., občanský zákoník, v účinném znění („**Občanský zákoník**“)

Číslo jednací: 683377/21 **Číslo žádosti: 0121 161 284 („Žádost”)**

Název akce („**Stavba**“)	Starohorský potok, Hluk řkm 0,000-1,150, oprava koryta a stupňů - PD	
Důvod vydání Vyjádření („**Důvod vyjádření**“)	Informace o poloze sítě	
Žadatel	AGROPROJEKT PSO s.r.o.	
Stavebník	Povodí Moravy, s.p., Dřevařská 932/11, Brno, 60200	
Zájmové území	Okres	Uherské Hradiště
	Obec	Hluk
	Kat. území / č. parcely	Hluk
Platnost Vyjádření		**2. 6. 2023 („Den konce platnosti Vyjádření“)**

Žadatel Žádostí určil a vyznačil Zájmové území, jakož i určil Důvod Vyjádření.

Na základě určení a vyznačení Zájmového území Žadatelem a na základě určení Důvodu Vyjádření vydává společnost CETIN a.s. následující Vyjádření:

Dojde ke střetu se sítí elektronických komunikací (dále jen „**SEK**“) společnosti **CETIN a.s.**

(I) Na Žadatelem určeném a vyznačeném Zájmovém území se vyskytuje SEK společnosti CETIN a.s.; a
(II) Stavebník nebo jím pověřená třetí osoba je povinen řídit se Všeobecnými podmínkami ochrany SEK, které jsou nedílnou součástí Vyjádření; a
(III) pro případ, že bude nezbytné přeložení SEK, zajistí vždy takové přeložení SEK její vlastník, společnost CETIN a.s. Stavebník, který vyvolal překládku SEK je dle ustanovení § 104 odst. 17 Zákona o elektronických komunikacích povinen uhradit společnosti CETIN a.s. veškeré náklady na nezbytné úpravy dotčeného úseku SEK, a to na úrovni stávajícího technického řešení; a
(IV) pro účely přeložení SEK dle bodu (III) tohoto Vyjádření je Stavebník povinen uzavřít se společností CETIN a.s. Smlouvu o realizaci překládky SEK; a
(V) Stavebník a/nebo Žadatel není oprávněn užít toto Vyjádření k podání jakékoliv žádosti o vydání jakéhokoliv správního rozhodnutí či jiného rozhodnutí majícího obdobný charakter.

Číslo jednací: 683377/21 Číslo žádosti: 0121 161 284

Vyjádření je platné pouze pro Zájmové území určené a vyznačené Žadatelem, jakož i pro Důvod Vyjádření stanovený a určený Žadatelem v Žádosti.

Vyjádření pozbývá platnosti i) dnem, kdy je Žadatelem a/nebo Stavebníkem použito k podání žádosti o vydání jakéhokoliv správního rozhodnutí či jiného rozhodnutí majícího obdobný charakter a/nebo dnem zahájení jakéhokoliv správního rozhodnutí či jiného rozhodnutí majícího obdobný charakter, ve kterém bylo Vyjádření použito, ii) uplynutím doby platnosti v tomto Vyjádření uvedené, iii) změnou rozsahu Zájmového území či změnou Důvodu Vyjádření uvedeného v Žádosti a/nebo iv) porušením Všeobecných podmínek ochrany SEK, to vše v závislosti na tom, která ze skutečností rozhodná pro pozbytí platnosti Vyjádření nastane nejdříve.

Společnost CETIN a.s. vydáním tohoto Vyjádření poskytla Žadateli pro Žadatelem určené a vyznačené Zájmové území veškeré informace o SEK dostupné společnosti CETIN a.s. ke dni podání Žádosti.

Ze strany společnosti CETIN a.s. může v některých případech docházet ke zpracování Vašich osobních údajů. Ke zpracování Vašich osobních údajů dochází vždy v souladu s platnými právními předpisy. Konkrétní zásady a podmínky zpracování osobních údajů společností CETIN a.s. jsou dostupné na https://www.cetin.cz/zasady-ochrany-osobnich-udaju.

V případě dotazů k Vyjádření kontaktujte prosím asistenční linku 238 461 111.

Přílohami Vyjádření jsou:

- *Všeobecné podmínky ochrany SEK*
- *Informace k vytýčení SEK ve vlastnictví společnosti CETIN a.s.*
- *Situační výkres (obsahuje Zájmové území určené a vyznačené Žadatelem a výřezy účelové mapy SEK)*

Vyjádření vydala společnost **CETIN a.s.** dne: 2. 6. 2021.

CETIN a.s.
Českomoravská 2510/19, Libeň
190 00 Praha 9
DIČ: CZ04084063
102

Číslo jednací: 683377/21 Číslo žádosti: 0121 161 284

VŠEOBECNÉ PODMÍNKY OCHRANY SÍTĚ ELEKTRONICKÝCH KOMUNIKACÍ společnosti CETIN a.s.

1. PLATNOST VŠEOBECNÝCH PODMÍNEK

i) Tyto Všeobecné í podmínky ochrany sítě elektronických komunikací (dále jen „**VPOSEK**“) tvoří součást Vyjádření (jak je tento pojem definován níže v článku 2 VPOSEK).
ii) V případě rozporu mezi Vyjádřením a těmito VPOSEK mají přednost ustanovení Vyjádření, pokud není těmito VPOSEK stanoveno jinak.

2. DEFINICE

Níže uvedené termíny, jsou-li použity v těchto VPOSEK a uvozeny velkým písmenem, mají následující význam, není-li těmito VPOSEK a/nebo Příslušnými požadavky stanoveno výslovně jinak:

„**CETIN**“ znamená CETIN a.s. se sídlem Českomoravská 2510/19, Libeň, 190 00 Praha 9, IČO: 04084063, zapsaná v obchodním rejstříku vedeném Městským soudem v Praze pod spz. B 20623;
„**Den**“ je kalendářní den;
„**Kabelovod**“ podzemní zařízení sestávající se z tělesa Kabelovodu a kabelových komor, sloužící k zatahovaní kabelů a ochranných trubek;
„**Občanský zákoník**“ znamená zákon č. 89/2012 Sb., občanský zákoník, v účinném znění;
„**POS**“ je zaměstnanec společnosti CETIN, pověřený ochranou sítě, Pavel Vlk, tel.: 602 439 711, e-mail: pavel.vlk@cetin.cz;
„**Pracovní den**“ znamená Den, kromě soboty, neděle, a státních svátků a ostatních svátků ve smyslu zákona č. 245/2000 Sb., o státních svátcích, o významných dnech a o dnech pracovního klidu, v účinném znění;
„**Příslušné požadavky**“ znamená jakýkoli a každý příslušný právní předpis, vč. technických norem, nebo normativní právní akt veřejné správy či samosprávy, nebo jakékoli rozhodnutí, povolení, souhlas nebo licenci, včetně podmínek, které s ním souvisí;
„**Překládka**“ je stavba spočívající ve změně trasy vedení SEK ve vlastnictví CETIN nebo přemístění zařízení SEK ve vlastnictví CETIN; Stavebník, který Překládku vyvolal, je dle ustanovení § 104 odst. 17 Zákona o elektronických komunikacích povinen uhradit společnosti CETIN veškeré náklady na nezbytné úpravy dotčeného úseku SEK, a to na úrovni stávajícího technického řešení;
„**SEK**“ je síť elektronických komunikací ve vlastnictví CETIN;
„**Stavba**“ je stavba a/nebo činnosti ve vztahu, k níž bylo vydáno Vyjádření, a je prováděna Stavebníkem a/nebo Žadatelem v souladu s Příslušnými požadavky, povolená příslušným správním rozhodnutím vydaným dle Stavebního zákona;
„**Stavebník**“ je osoba takto označená ve Vyjádření;
„**Stavební zákon**“ je zákon č. 183/2006 Sb., o územním plánování a stavebním řádu;
„**Vyjádření**“ je vyjádření o existenci sítě elektronických komunikací vydané společností CETIN dne 2. 6. 2021 pod č.j 683377/21;
„**Zájmové území**“ je území označené Žadatelem a/nebo Stavebníkem v Žádosti;
„**Situační výkres**“ je výkres, který je přílohou Vyjádření a obsahuje Zájmové území určené a vyznačené Žadatelem v Žádosti a výřezy účelové mapy SEK;
„**Zákon o elektronických komunikacích**“ je zákon č. 127/2005 Sb., o elektronických komunikacích a o změně některých souvisejících zákonů, v účinném znění;
„**Žadatel**“ je osoba takto označená ve Vyjádření.
„**Žádost**“ je žádost, kterou Žadatel a/nebo Stavebník požádal CETIN o vydání Vyjádření.

3. PLATNOST A ÚČINNOST VPOSEK

Tyto VPOSEK jsou platné a účinné Dnem odeslání Vyjádření na i) adresu elektronické pošty Stavebníka a/nebo Žadatele uvedenou v Žádosti nebo ii) adresu pro doručení prostřednictvím poštovní přepravy uvedenou Stavebníkem a/nebo Žadatelem v Žádosti.

4. OBECNÁ PRÁVA A POVINNOSTI STAVEBNÍKA A/NEBO ŽADATELE

(i) Stavebník, Žadatel je výslovně srozuměn s tím, že SEK je veřejně prospěšným zařízením, byla zřízena ve veřejném zájmu a je chráněna Příslušnými požadavky.
(ii) SEK je chráněna ochranným pásmem, jehož rozsah je stanoven (a) ustanovením § 102 Zákona o elektronických komunikacích a/nebo (b) právními předpisy účinnými před Zákonem o elektronických komunikacích, není-li Příslušnými požadavky stanoveno jinak.
(iii) Stavebník, Žadatel nebo jím pověřená třetí osoba, je povinen při provádění Stavby nebo jiných prací, při odstraňování havárií a projektování staveb, řídit se Příslušnými požadavky, správnou praxí v oboru stavebnictví a technologickými postupy a je povinen učinit veškerá nezbytná opatření vyžadovaná Příslušnými požadavky k ochraně SEK před poškozením. Povinnosti dle tohoto odstavce má Stavebník rovněž ve vztahu k SEK, které se nachází mimo Zájmové území.
(iv) Při zjištění jakéhokoliv rozporu mezi údaji v Situačním výkresu, který je přílohou Vyjádření a skutečným stavem, je Stavebník a/nebo Žadatel povinen bez zbytečného odkladu, nejpozději Den následující po zjištění takové skutečnosti, zjištěný rozpor oznámit POS.
(v) Stavebník, Žadatel nebo jím pověřená třetí osoba, je povinen každé poškození či krádež SEK bezodkladně, nejpozději Den následující po zjištění takové skutečnosti, oznámit takovou skutečnost dohledovému centru společnosti CETIN na telefonní číslo +420 238 464 190.
(vi) Bude-li Stavebník, Žadatel nebo jím pověřená třetí osoba na společnosti CETIN požadovat, aby se jako účastník správního řízení, pro jehož účely bylo toto Vyjádření vydáno, vzdala práva na odvolání proti rozhodnutí vydanému ve správním řízení, je oprávněn kontaktovat POS.

5. POVINNOSTI STAVEBNÍKA PŘI PŘÍPRAVĚ STAVBY

(i) Při projektování Stavby je Stavebník povinen zajistit, aby projektová dokumentace Stavby (i) zohledňovala veškeré požadavky na ochranu SEK vyplývající z Příslušných požadavků, zejména ze Zákona o elektronických komunikacích a Stavebního zákona, (ii) respektovala správnou praxi v oboru stavebnictví a technologické postupy a (iii) umožňovala, aby i po provedení a umístění Stavby dle takové projektové dokumentace byla společnost CETIN, jako vlastník SEK schopna bez jakýkoliv omezení a překážek provozovat SEK, provádět údržbu a opravy SEK.
(ii) Nebude-li možné projektovou dokumentací zajistit některý, byť i jeden z požadavků dle předchozího odstavce (i) a/nebo umístění Stavby by mohlo způsobit, že nebude naplněn některý, byť i jeden z požadavků dle předchozího odstavce (i), vyvolá Stavebník Překládku.
(iii) Při projektování Stavby, která se nachází nebo je u ní zamýšleno, že se bude nacházet v ochranném pásmu radiových tras společnosti CETIN a překračuje výšku 15 m nad zemským povrchem, a to včetně dočasných objektů zařízení staveniště (jeřáby, konstrukce, atd.) je Stavebník povinen písemně kontaktovat POS za účelem získání konkrétního stanoviska a podmínek k ochraně radiových tras společnosti CETIN a pro určení, zda Stavba vyvolá Překládku. Ochranné pásmo radiových tras v šíři 50m je zakresleno do situačního výkresu, který je součástí tohoto Vyjádření.

VŠEOBECNÉ PODMÍNKY OCHRANY SÍTĚ ELEKTRONICKÝCH KOMUNIKACÍ společnosti CETIN a.s.

(iv) Pokud se v Zájmovém území nachází podzemní silové vedení (NN) ve vlastnictví společnosti CETIN, je Stavebník povinen ve vztahu k projektové dokumentaci zajistit totéž, co je uvedeno pod písm (i) tohoto článku 5, přičemž platí, že Stavebník vyvolá Překládku v případech uvedených pod písm (ii) tohoto článku 5.

(v) Stavebník je povinen při projektování Stavby, která je stavbou (a) zařízení silových elektrických sítí (VN, VVN a ZVVN) a/nebo (b) trakčních vedení, provést výpočet či posouzení rušivých vlivů na SEK, zpracovat ochranná opatření, to vše dle a v souladu s Příslušnými požadavky. Stavebník je povinen nejpozději třicet (30) Dnů před podáním žádosti o vydání příslušného správního rozhodnutí k umístění Stavby dle Stavebního zákona předat POS výpočet či posouzení rušivých vlivů na SEK a zpracovaná ochranná opatření.

(vi) Je-li Stavba v souběhu s Kabelovodem, nebo Kabelovod kříží, je Stavebník povinen nejpozději ke Dni, ke kterému započne se zpracováním projektové dokumentace ke Stavbě, oznámit POS a projednat s POS (a) veškeré případy, kdy trajektorie podvrtů a protlaků budou vedeny ve vzdálenosti menší, než je 1,5 m od Kabelovodu a (b) jakékoliv výkopové práce, které budou nebo by mohly být vedeny v úrovni či pod úrovní Kabelovodu nebo kabelové komory.

(vii) Je-li Stavba umístěna nebo má být umístěna v blízkosti Kabelovodu, ve vzdálenosti menší, než jsou 2 m nebo kříží-li Stavba Kabelovod ve vzdálenosti menší, než je 0,5 m nad nebo kdekoli pod Kabelovodem, je Stavebník povinen předložit POS k posouzení zakreslení Stavby v příčných řezech, přičemž do příčného řezu je Stavebník rovněž povinen zakreslit profil kabelové komory.

6. POVINNOSTI STAVEBNÍKA PŘI PROVÁDĚNÍ STAVBY

(i) Stavebník je před započetím jakýchkoliv zemních prací ve vztahu ke Stavbě povinen vytýčit trasu SEK na terénu dle Příslušných požadavků a dle Stavebního zákona. S vytýčenou trasou SEK je Stavebník povinen seznámit všechny osoby, které budou anebo by mohly zemní práce ve vztahu ke Stavbě provádět. V případě porušení této povinnosti bude Stavebník odpovědný společnosti CETIN za náklady a škody, které porušením této povinnosti společnosti CETIN vzniknou a je povinen je společnosti CETIN uhradit.

(ii) Pět (5) Pracovních dní před započetím jakýchkoliv prací ve vztahu ke Stavbě je Stavebník povinen oznámit společnosti CETIN, že zahájí práce či činnosti ve vztahu ke Stavbě. Písemné oznámení dle předchozí věty zašle Stavebník na adresu elektronické pošty POS a bude obsahovat minimálně číslo jednací Vyjádření a kontaktní údaje Stavebníka.

(iii) Stavebník je povinen zabezpečit a zajistit SEK proti mechanickému poškození, a to zpravidla dočasným umístěním silničních betonových panelů nad kabelovou trasou SEK. Do doby, než je zajištěna a zabezpečena ochrana SEK proti mechanickému poškození, není Stavebník oprávněn přejíždět vozidly nebo stavební mechanizací kabelovou trasu SEK. Při přepravě vysokých nákladů nebo při projíždění stroji, vozidly či mechanizací pod nadzemním vedením SEK je Stavebník povinen prověřit, zda výška nadzemního vedení SEK je dostatečná a umožňuje spolehlivý a bezpečný způsob přepravy nákladu či průjezdu strojů, vozidel či mechanizace.

(iv) Při provádění zemních prací v blízkosti SEK je Stavebník povinen postupovat tak, aby nedošlo ke změně hloubky uložení nebo prostorového uspořádání SEK. V místech, kde SEK vystupuje ze země do budovy, rozváděče, na sloup apod. je Stavebník povinen vykonávat zemní práce se zvýšenou mírou opatrnosti, výkopové práce v blízkosti sloupů nadzemního vedení SEK je Stavebník povinen provádět v takové vzdálenosti od sloupu nadzemního vedení SEK, která je dostatečná k tomu, aby nedošlo nebo nemohlo dojít k narušení stability sloupu nadzemního vedení SEK. Stavebník je povinen zajistit, aby jakoukoliv jeho činností nedošlo bez souhlasu a vědomí společnosti CETIN (a) ke změně nivelety terénu, a/nebo (b) k výsadbě trvalých porostů, a/nebo (c) ke změně rozsahu a změně konstrukce zpevněných ploch. Pokud došlo k odkrytí SEK, je Stavebník povinen SEK po celou dobu odkrytí náležitě zabezpečit proti prověšení, poškození a odcizení.

(v) Zjistí-li Stavebník kdykoliv během provádění prací ve vztahu ke Stavbě jakýkoliv rozpor mezi údaji v projektové dokumentaci a skutečností, je povinen bezodkladně přerušit práce a oznámit zjištěný rozpor na adresu elektronické pošty POS. Stavebník není oprávněn pokračovat v pracích ve vztahu ke Stavbě do doby, než získá písemný souhlas POS s pokračováním prací.

(vi) Stavebník není bez předchozího písemného souhlasu společnosti CETIN oprávněn manipulovat s kryty kabelových komor, jakkoliv zakrývat vstupy do kabelových komor, a to ani dočasně, vstupovat do kabelových komor, jakkoliv manipulovat s případně odkrytými prvky SEK či s jakýmkoliv jiným zařízením se SEK souvisejícím. Rovněž bez předchozího písemného souhlasu společnosti CETIN není Stavebník oprávněn umístit nad trasou Kabelovodu jakoukoliv jinou síť technické infrastruktury v podélném směru.

(vii) Byla-li v souladu s Vyjádřením a těmito VPOSEK odkryta SEK je Stavebník povinen tři (3) Pracovní dny před zakrytím SEK písemně oznámit POS zakrytí SEK a vyzvat ho ke kontrole před zakrytím. Oznámení Stavebníka dle předchozí věty musí obsahovat minimálně předpokládaný Den zakrytí, číslo jednací Vyjádření a kontaktní údaje Stavebníka. Stavebník není oprávněn provést zakrytí do doby, než získá písemný souhlas POS se zakrytím.

7. ROZHODNÉ PRÁVO

Vyjádření a VPOSEK se řídí českým právem, zejména Občanským zákoníkem, Zákonem o elektronických komunikacích a Stavebním zákonem. Veškeré spory z Vyjádření či VPOSEK vyplývající budou s konečnou platností řešeny u příslušného soudu České republiky.

8. PÍSEMNÝ STYK

Písemným stykem či pojmem „písemně“ se pro účely Vyjádření a VPOSEK rozumí předání zpráv jedním z těchto způsobů:
- v listinné podobě;
- e-mailovou zprávou s uznávaným elektronickým podpisem dle zák. č. 297/2016 Sb., o službách vytvářejících důvěru pro elektronické transakce, v účinném znění; a/nebo e-mailovou zprávou zaslanou na adresu POS;

9. ZÁVĚREČNÁ USTANOVENÍ

(i) Stavebník, Žadatel nebo jím pověřená třetí osoba je počínaje Dnem převzetí Vyjádření povinen užít informace a data uvedená ve Vyjádření pouze a výhradně k účelu, pro který mu byla tato poskytnuta. Stavebník, Žadatel nebo jím pověřená třetí osoba není oprávněn informace a data rozmnožovat, rozšiřovat, pronajímat, půjčovat či jinak umožnit jejich užívání třetí osobou bez předchozího písemného souhlasu společnosti CETIN.

(ii) Pro případ porušení kterékoliv z povinností Stavebníka, Žadatele nebo jím pověřené třetí osoby, založené Vyjádřením /nebo těmito VPOSEK je Stavebník, Žadatel či jím pověřená třetí osoba odpovědný za veškeré náklady a škody, které společnosti CETIN vzniknou porušením povinnosti Stavebníka, Žadatele nebo jím pověřené třetí osoby.

Číslo jednací: 683377/21 Číslo žádosti: 0121 161 284

Informace k vytyčení *SEK*

V případě požadavku na vytyčení *SEK* společnosti *CETIN* se, prosím, obracejte na společnosti uvedené níže:

CETIN a.s. - středisko Morava střed

se sídlem: Českomoravská 2510/19, Libeň, 190 00 Praha 9
IČ: 04084063 DIČ: CZ04084063
kontakt: tel: 238461649 obslužná doba po-pa 7 - 15 hod

Vegacom, a.s. - výhradní dodavatel společnosti CETIN a.s.

se sídlem: Velkomoravská 87, 695 01 Hodonín
IČ: 25788680 DIČ: CZ25788680
kontakt: Jaroslav Kovalčík, mobil: 725936197, e-mail: kovalcik@vegacom.cz
Luboš Bodzik, mobil: 603855439, e-mail: bodzik@vegacom.cz

ALPROTEL GROUP, s.r.o.

se sídlem: Dobrá 543 Frýdek-Místek PSČ 739 51
IČ: 25863037 DIČ: CZ25863037
kontakt: Libor Kašperlík, mobil: 602783894, e-mail: kasperlik@alprotel.cz

ELTEKO, spol. s r.o.

se sídlem: bří Jaroňků 4063, 760 01 Zlín
IČ: 46342401 DIČ:
kontakt: Pavel Hrabovský, mobil: 603 226 502, e-mail: vytycovani@seznam.cz

GIS-STAVINVEX, a.s.

se sídlem: Pražská 1156, Pelhřimov
IČ: 25163558 DIČ: CZ25163558
kontakt: Petr Novák, mobil: 737 286 334, tel/fax: 596 541 102, e-mail: ostrava@gis-stavinvex.cz

KATES, spol. s r.o.

se sídlem: Důlní 889, 735 35 Horní Suchá
IČ: 47680954 DIČ:
kontakt: Stanislav Knebl, tel.: 596426011, mobil: 736626762, e-mail: knebl.kates@seznam.cz

Michlovský-stavební s.r.o.

se sídlem: Salaš 99, 763 51 Zlín
IČ: 27714080 DIČ: CZ 27714080
kontakt: Jan Stupka, tel.: 577125055, mobil: 605200751, e-mail: stupka@michlovsky.cz

Milan Kočvara

se sídlem: Osvoboditelů 1200, 742 21 Kopřivnice
IČ: 63341620 DIČ:
kontakt: Milan Kočvara, mobil: 602439837, e-mail: vytyceni@seznam.cz

NOVOMONT s.r.o.

se sídlem: 8.května 31, 787 01 Šumperk
IČ: 25394525 DIČ: CZ25394525
kontakt: Oldřich Slavíček, mobil: 777333596, e-mail: o.slavicek@atlas.cz

Číslo jednací: 683377/21 Číslo žádosti: 0121 161 284

OPTOMONT, a.s.

se sídlem: Na Najmanské 915, 710 00 Ostrava
IČ: 25355759 DIČ: CZ25355759
kontakt: Bogdan Kaleta, tel.: 558340911, mobil: 721521807, e-mail: bogdan.kaleta@optomont.cz

Sitel, spol. s r.o., středisko Zlín

se sídlem: Vinohradská 74, 618 00 Brno-Černovice
IČ: 44797320 DIČ: CZ 44797320
kontakt: Karel Kutra, mobil: 725 584 166, email: kkutra@sitel.cz

(tiskový formát A3) Příloha k Vyjádření č.j.: 683377/21 Číslo žádosti: 0121 161 284

SITUAČNÍ VÝKRES - ZÁJMOVÉ ÚZEMÍ

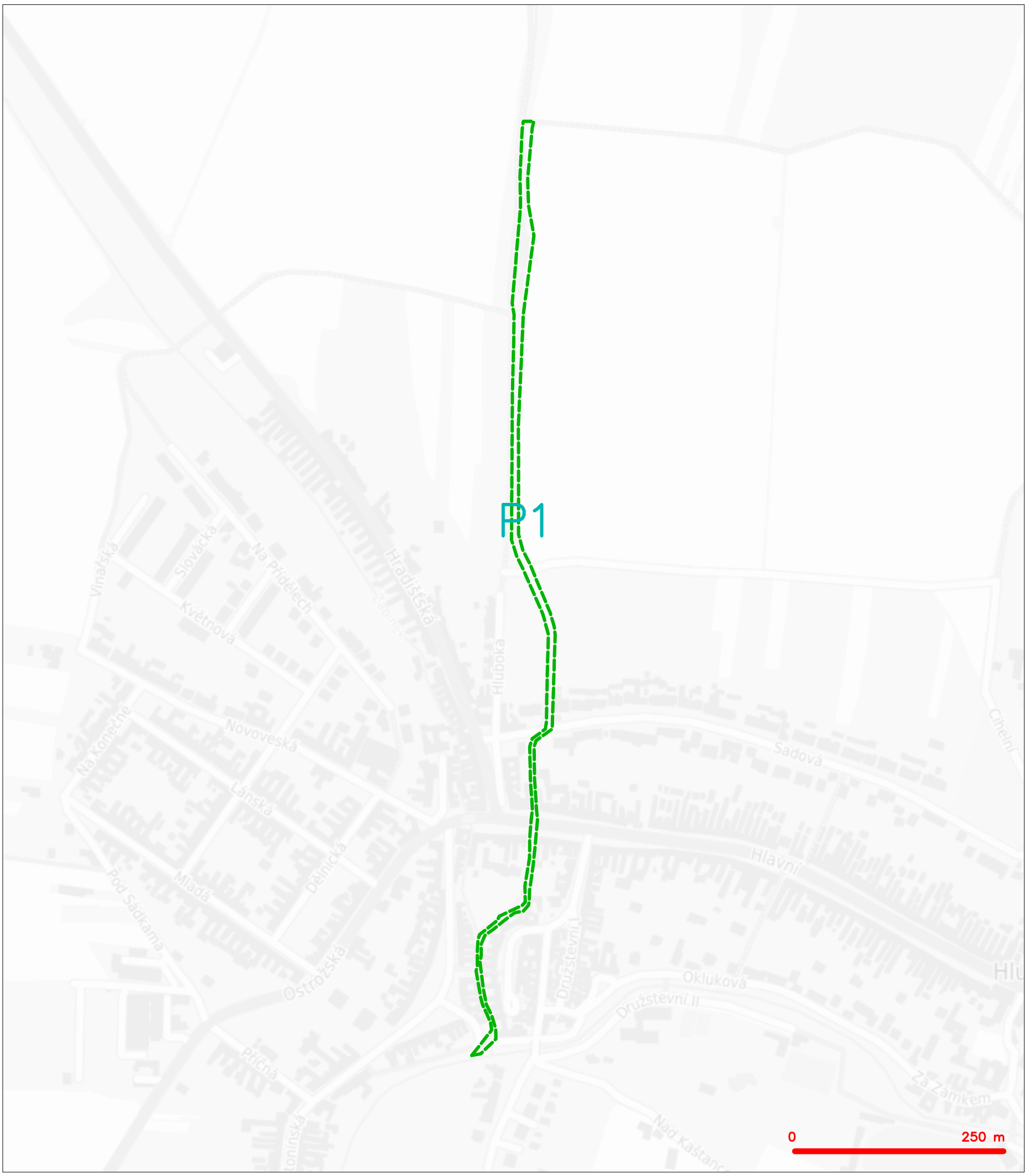

LEGENDA

hranice zájmového území k vyjádření

CETIN a.s.
Českomoravská 2510/19, Libeň
190 00 Praha 9
DIČ: CZ04084063
102

(tiskový formát A3) Příloha k Vyjádření č.j.: 683377/21 Číslo žádosti: 0121 161 284

SITUAČNÍ VÝKRES - POLYGON 1

LEGENDA

- hranice zájmového území k vyjádření
- NN přípojka, území s NN přípojkou CETIN
- zaměřený průběh metalického kabelu
- zaměřený průběh optického kabelu, HDPE trubky nebo souběh optického a metalického kabelu
- nezaměřený průběh metalického kabelu
- nadzemní sítě cizí
- nezaměřený průběh optického kabelu, HDPE trubky nebo souběh optického a metalického kabelu
- RR radiové sítě, ochranné pásmo radiové sítě
- nadzemní sítě
- neprovozované sítě
- C podzemní sítě cizí
- sítě s NN
- kolektor, kabelovod

SITUAČNÍ VÝKRES - POLYGON 1, list kladu P1-1

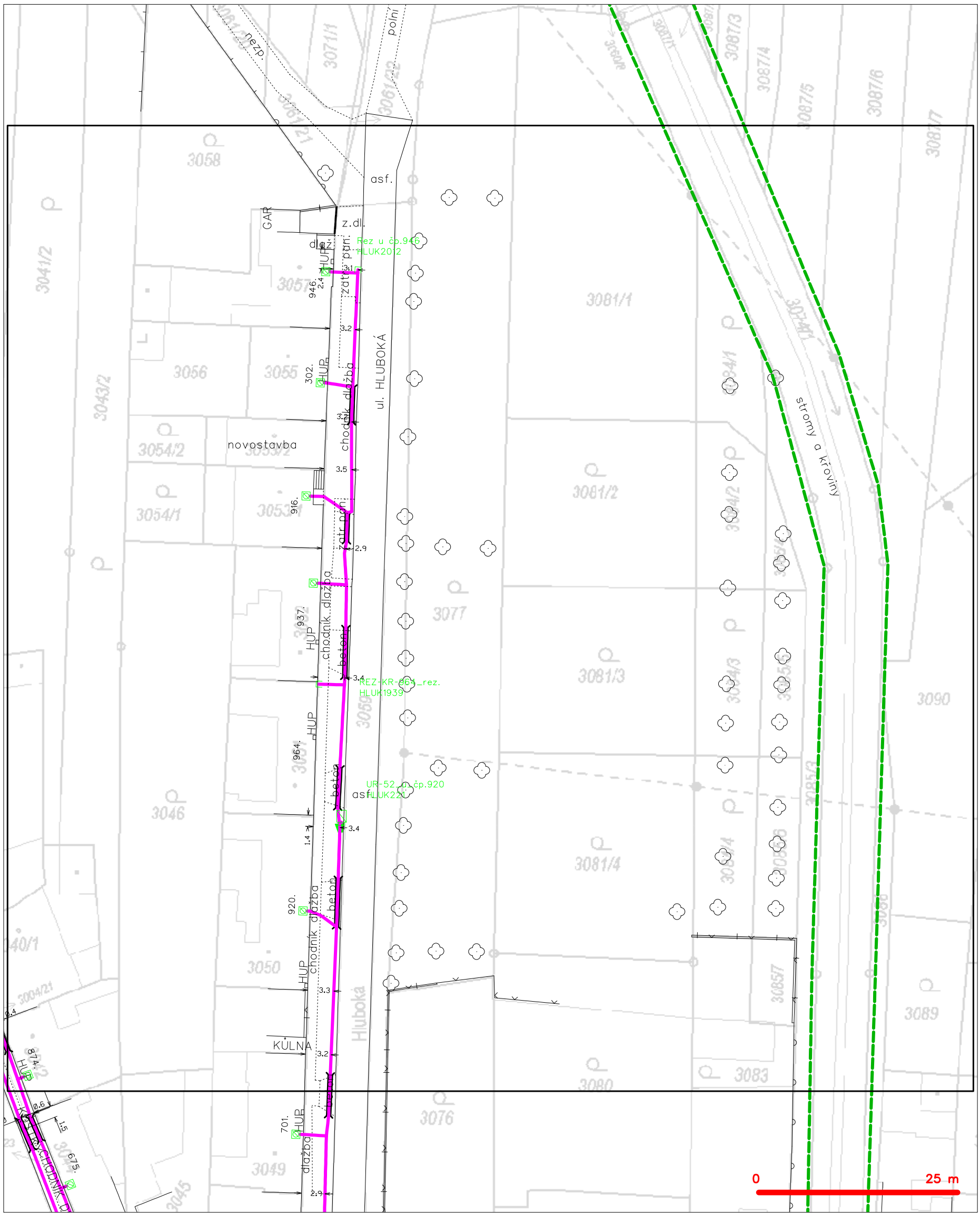

LEGENDA

- hranice zájmového území k vyjádření
- NN přípojka, území s NN přípojkou CETIN
- zaměřený průběh metalického kabelu
- zaměřený průběh optického kabelu, HDPE trubky nebo souběh optického a metalického kabelu
- nezaměřený průběh metalického kabelu
- nadzemní sítě cizí
- nezaměřený průběh optického kabelu, HDPE trubky nebo souběh optického a metalického kabelu
- radiové sítě, ochranné pásmo radiové sítě
- nadzemní sítě
- neprovozované sítě
- kolektor, kabelovod
- podzemní sítě cizí
- sítě s NN

SITUAČNÍ VÝKRES - POLYGON 1, list kladu P1-2

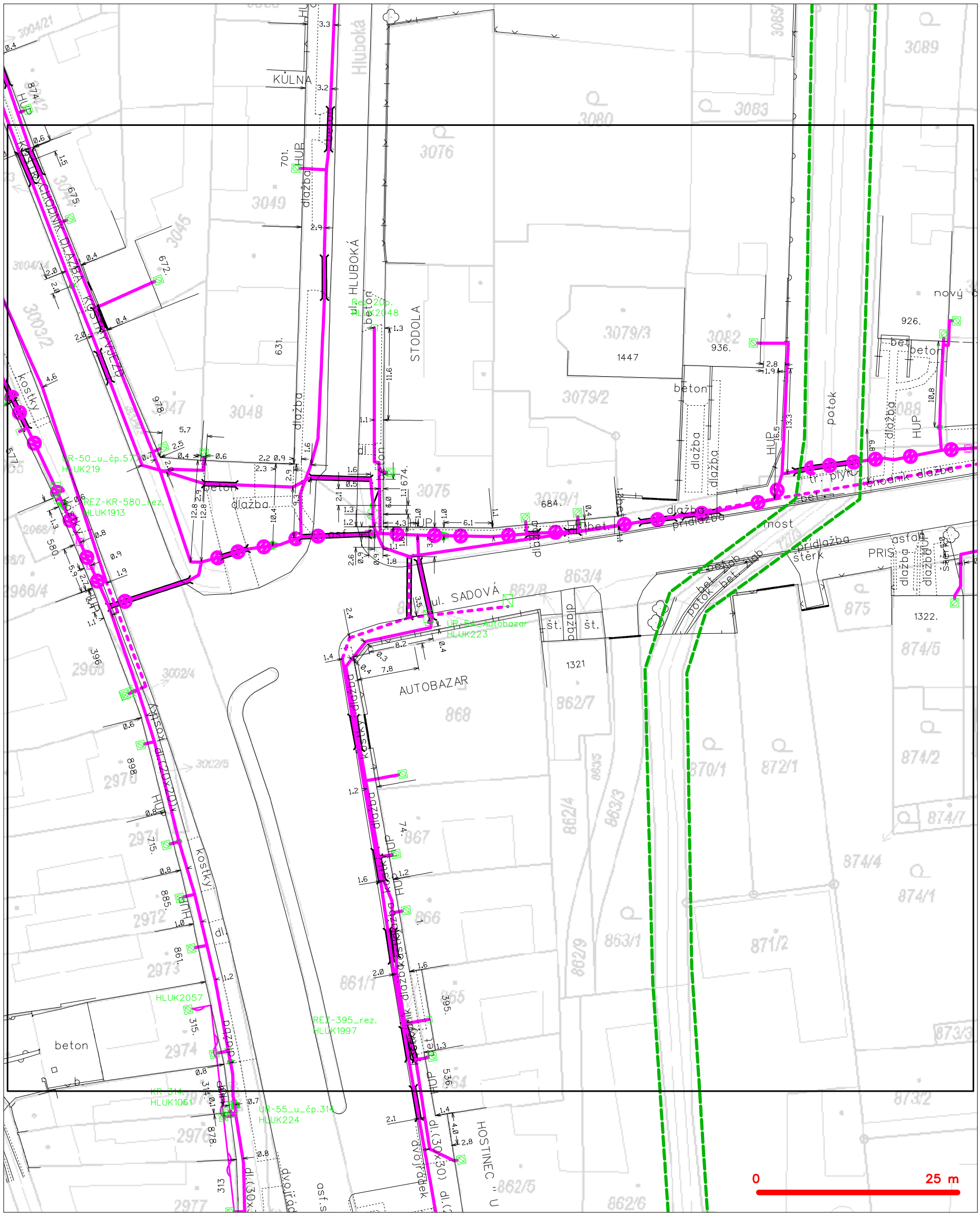

LEGENDA

- hranice zájmového území k vyjádření
- NN přípojka, území s NN přípojkou CETIN
- zaměřený průběh metalického kabelu
- zaměřený průběh optického kabelu, HDPE trubky nebo souběh optického a metalického kabelu
- nezaměřený průběh metalického kabelu
- nadzemní sítě cizí
- nezaměřený průběh optického kabelu, HDPE trubky nebo souběh optického a metalického kabelu
- RR radiové sítě, ochranné pásmo radiové sítě
- nadzemní sítě
- neprovozované sítě
- kolektor, kabelovod
- C podzemní sítě cizí
- sítě s NN

SITUAČNÍ VÝKRES - POLYGON 1, list kladu P1-3

LEGENDA

- hranice zájmového území k vyjádření
- NN přípojka, území s NN přípojkou CETIN
- zaměřený průběh metalického kabelu
- zaměřený průběh optického kabelu, HDPE trubky nebo souběh optického a metalického kabelu
- nezaměřený průběh metalického kabelu
- nadzemní sítě cizí
- nezaměřený průběh optického kabelu, HDPE trubky nebo souběh optického a metalického kabelu
- RR radiové sítě, ochranné pásmo radiové sítě
- nadzemní sítě
- neprovozované sítě
- C podzemní sítě cizí
- sítě s NN
- kolektor, kabelovod

SITUAČNÍ VÝKRES - POLYGON 1, list kladu P1-4

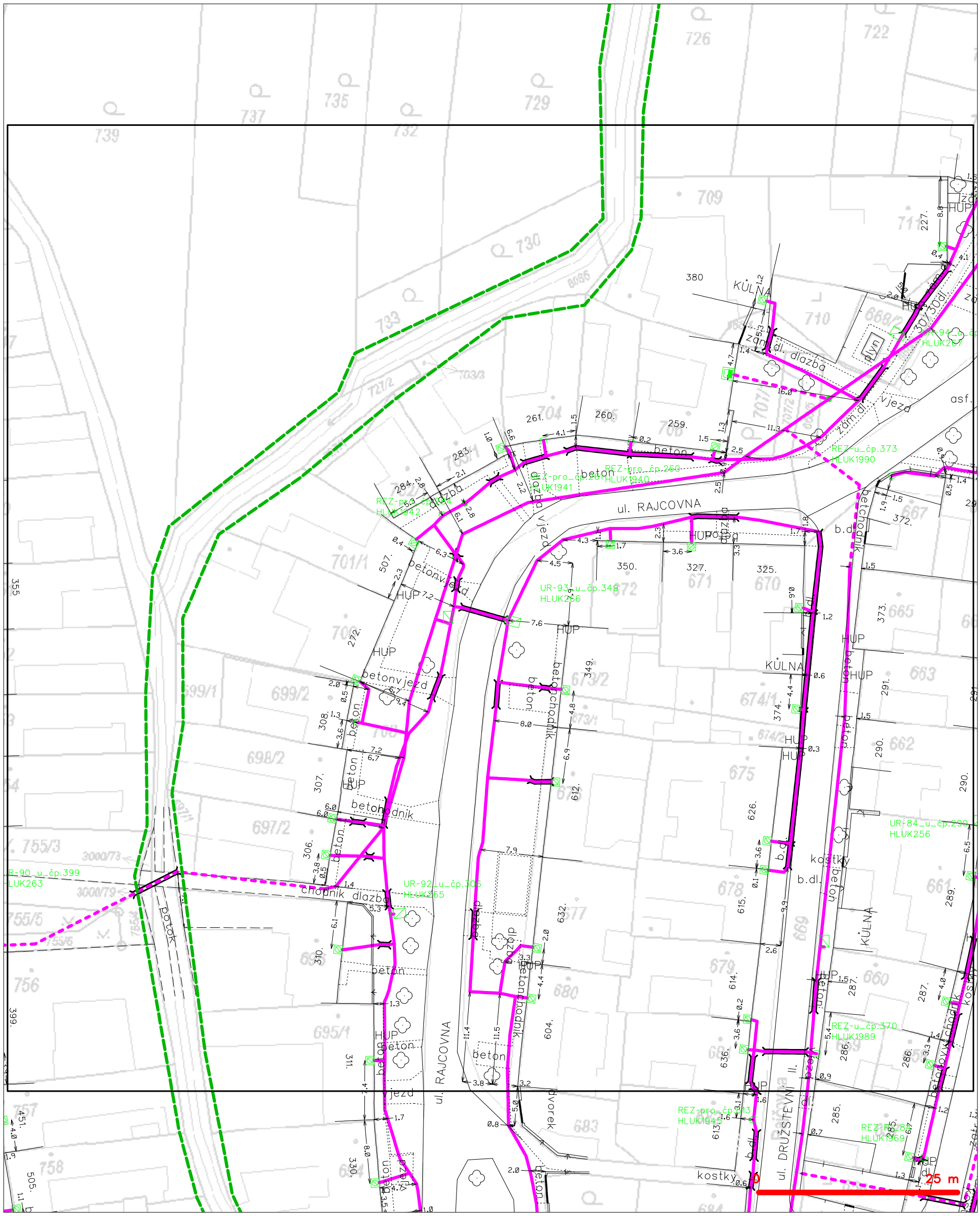

LEGENDA

- hranice zájmového území k vyjádření
- NN přípojka, území s NN přípojkou CETIN
- zaměřený průběh metalického kabelu
- zaměřený průběh optického kabelu, HDPE trubky nebo souběh optického a metalického kabelu
- nezaměřený průběh metalického kabelu
- nadzemní sítě cizí
- nezaměřený průběh optického kabelu, HDPE trubky nebo souběh optického a metalického kabelu
- RR radiové sítě, ochranné pásmo radiové sítě
- nadzemní sítě
- neprovozované sítě
- kolektor, kabelovod
- C podzemní sítě cizí
- sítě s NN

SITUAČNÍ VÝKRES - POLYGON 1, list kladu P1-5

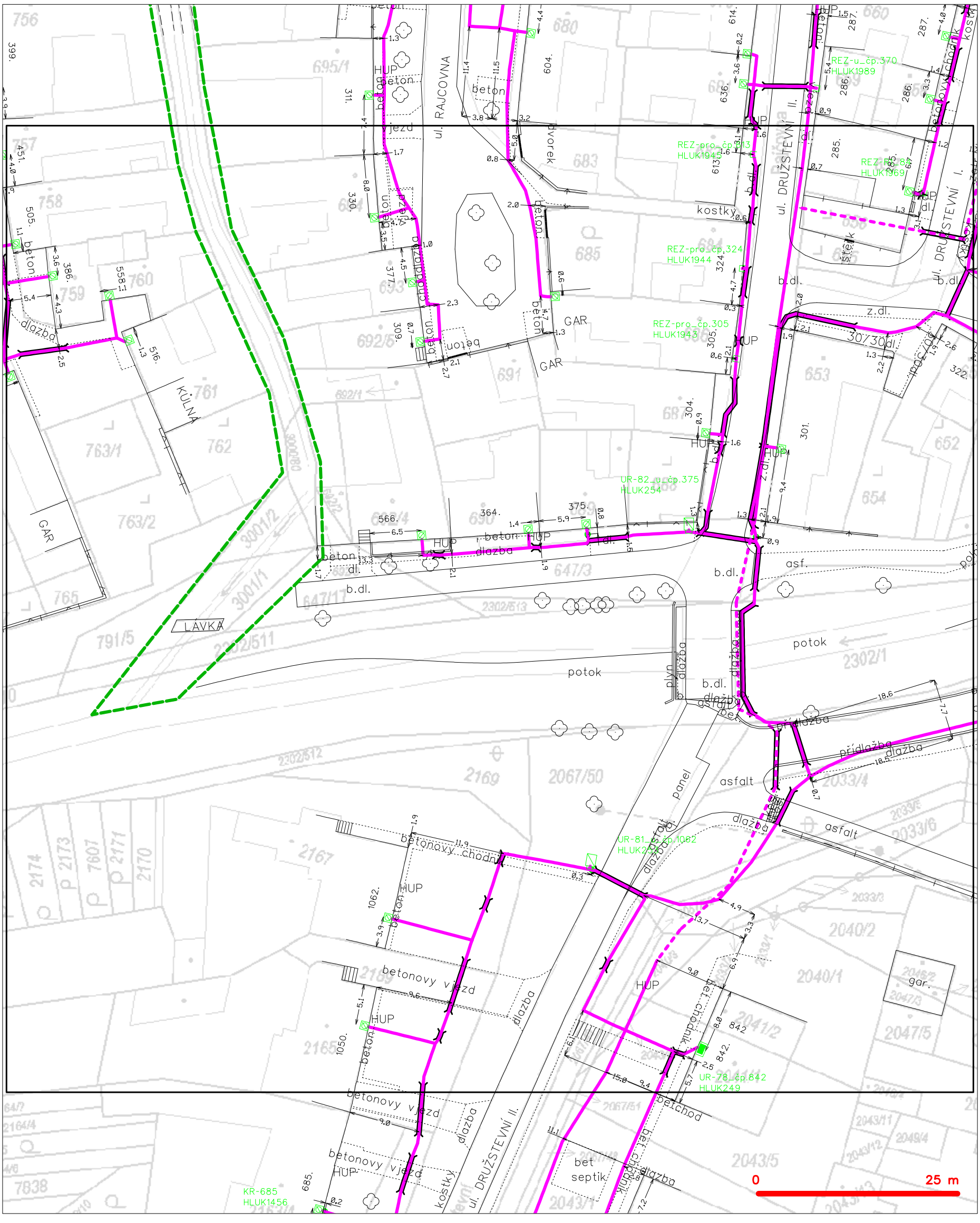

LEGENDA

- hranice zájmového území k vyjádření
- NN přípojka, území s NN přípojkou CETIN
- zaměřený průběh metalického kabelu
- zaměřený průběh optického kabelu, HDPE trubky nebo souběh optického a metalického kabelu
- nezaměřený průběh metalického kabelu
- nadzemní sítě cizí
- nezaměřený průběh optického kabelu, HDPE trubky nebo souběh optického a metalického kabelu
- radiové sítě, ochranné pásmo radiové sítě
- nadzemní sítě
- neprovozované sítě
- podzemní sítě cizí
- sítě s NN
- kolektor, kabelovod

VYJÁDŘENÍ O EXISTENCI SÍTĚ ELEKTRONICKÝCH KOMUNIKACÍ společnosti CETIN a.s. („Vyjádření“)

A VŠEOBECNÉ PODMÍNKY OCHRANY SÍTĚ ELEKTRONICKÝCH KOMUNIKACÍ společnosti CETIN a.s. („Všeobecné podmínky ochrany SEK“)

toto Vyjádření a Všeobecné podmínky ochrany SEK je vydané dle ustanovení § 101 zákona č. 127/2005 Sb., o elektronických komunikacích a o změně některých souvisejících zákonů, v účinném znění („**Zákon o elektronických komunikacích**“), a dle ustanovení § 161 zákona č. 183/2006 Sb., o územním plánování a stavebním řádu, v účinném znění („**Stavební zákon**“), a dle příslušných ustanovení zákona č. 89/2012 Sb., občanský zákoník, v účinném znění („**Občanský zákoník**“)

Číslo jednací: 773710/21 **Číslo žádosti: 0121 244 455 („Žádost”)**

Název akce („**Stavba**“)	Starohorský potok, Hluk řkm 0,000 - 1,150, oprava koryta a stupňů - PD	
Důvod vydání Vyjádření („**Důvod vyjádření**“)	Ohlášení stavby	
Žadatel	AGROPROJEKT PSO s.r.o.	
Stavebník	Povodí Moravy, s.p., Dřevařská 932/11, Brno, 60200	
Zájmové území	Okres	Uherské Hradiště
	Obec	Hluk
	Kat. území / č. parcely	Hluk
Platnost Vyjádření		**31. 8. 2023 („Den konce platnosti Vyjádření“)**

Žadatel Žádostí určil a vyznačil Zájmové území, jakož i určil Důvod Vyjádření.

Na základě určení a vyznačení Zájmového území Žadatelem a na základě určení Důvodu Vyjádření vydává společnost CETIN a.s. následující Vyjádření:

Dojde ke střetu se sítí elektronických komunikací (dále jen „**SEK**“) společnosti **CETIN a.s.**

(I) Na Žadatelem určeném a vyznačeném Zájmovém území se vyskytuje SEK společnosti CETIN a.s.;

(II) Společnost CETIN a.s. **za podmínky splnění bodu (III)** tohoto Vyjádření **souhlasí**, aby Stavebník a/nebo Žadatel, je-li Stavebníkem v Zájmovém území vyznačeném v Žádosti, provedl Stavbu a/nebo činnosti povolené příslušným správním rozhodnutím vydaným dle Stavebního zákona;

(III) Stavebník a/nebo Žadatel, je-li Stavebníkem, je povinen
(i) dodržet tyto níže uvedené podmínky, které byly stanovené POS, tak jak je tento označen ve Všeobecných podmínkách ochrany SEK

- S umístěním jmenovité stavby souhlasíme za předpokladu respektování zařízení podzemních vedení sítě elektronických komunikací (dále jen PVSEK) v majetku společnosti CETIN a.s., které se budou na staveništi a v jeho blízkosti nacházet.
  Před zahájením zemních prací bude vytyčena trasa PVSEK.
  V případě nejasností nebo změn vždy požádat POS (Ing. Pavel Vlk 602 439 711) o vyjádření.
  ; a

Číslo jednací: 773710/21 Číslo žádosti: 0121 244 455

(ii) řídit se Všeobecnými podmínkami ochrany SEK, které jsou nedílnou součástí Vyjádření;

(IV) Pro případ, že bude nezbytné přeložení SEK, zajistí vždy takové přeložení SEK její vlastník, společnost CETIN a.s. Stavebník, který vyvolal překládku SEK je dle ustanovení § 104 odst. 17 Zákona o elektronických komunikacích povinen uhradit společnosti CETIN a.s. veškeré náklady na nezbytné úpravy dotčeného úseku SEK, a to na úrovni stávajícího technického řešení;

(V) Pro účely přeložení SEK dle bodu (IV) tohoto Vyjádření je Stavebník povinen uzavřít se společností CETIN a.s. Smlouvu o realizaci překládky SEK.

Vyjádření je platné pouze pro Zájmové území určené a vyznačené Žadatelem, jakož i pro Důvod Vyjádření stanovený a určený Žadatelem v Žádosti.

Vyjádření pozbývá platnosti i) v Den konce platnosti Vyjádření, ii) změnou rozsahu Zájmového území či změnou Důvodu Vyjádření uvedeného v Žádosti a/nebo iii) jakýmkoliv porušením kterékoliv povinnosti stanovené Všeobecnými podmínkami ochrany SEK, to vše v závislosti na tom, která ze skutečností rozhodná pro pozbytí platnosti Vyjádření nastane nejdříve.

Společnost CETIN a.s. vydáním tohoto Vyjádření poskytla Žadateli pro Žadatelem určené a vyznačené Zájmové území veškeré informace o SEK dostupné společnosti CETIN a.s. ke dni podání Žádosti.

Ze strany společnosti CETIN a.s. může v některých případech docházet ke zpracování Vašich osobních údajů. Ke zpracování Vašich osobních údajů dochází vždy v souladu s platnými právními předpisy. Konkrétní zásady a podmínky zpracování osobních údajů společností CETIN a.s. jsou dostupné na https://www.cetin.cz/zasady-ochrany-osobnich-udaju.

V případě dotazů k Vyjádření kontaktujte prosím asistenční linku 800 630 630.

Přílohami Vyjádření jsou:

- *Všeobecné podmínky ochrany SEK*
- *Informace k vytýčení SEK ve vlastnictví společnosti CETIN a.s.*
- *Situační výkres (obsahuje Zájmové území určené a vyznačené Žadatelem a výřezy účelové mapy SEK)*

Vyjádření vydala společnost **CETIN a.s.** dne: 31. 8. 2021.

CETIN a.s.
Českomoravská 2510/19, Libeň
190 00 Praha 9
DIČ: CZ04084063
102

Číslo jednací: 773710/21 Číslo žádosti: 0121 244 455

VŠEOBECNÉ PODMÍNKY OCHRANY SÍTĚ ELEKTRONICKÝCH KOMUNIKACÍ společnosti CETIN a.s.

1. PLATNOST VŠEOBECNÝCH PODMÍNEK

i) Tyto Všeobecné í podmínky ochrany sítě elektronických komunikací (dále jen „**VPOSEK**“) tvoří součást Vyjádření (jak je tento pojem definován níže v článku 2 VPOSEK).
ii) V případě rozporu mezi Vyjádřením a těmito VPOSEK mají přednost ustanovení Vyjádření, pokud není těmito VPOSEK stanoveno jinak.

2. DEFINICE

Níže uvedené termíny, jsou-li použity v těchto VPOSEK a uvozeny velkým písmenem, mají následující význam, není-li těmito VPOSEK a/nebo Příslušnými požadavky stanoveno výslovně jinak:

„**CETIN**“ znamená CETIN a.s. se sídlem Českomoravská 2510/19, Libeň, 190 00 Praha 9, IČO: 04084063, zapsaná v obchodním rejstříku vedeném Městským soudem v Praze pod spz. B 20623;
„**Den**“ je kalendářní den;
„**Kabelovod**“ podzemní zařízení sestávající se z tělesa Kabelovodu a kabelových komor, sloužící k zatahovaní kabelů a ochranných trubek;
„**Občanský zákoník**“ znamená zákon č. 89/2012 Sb., občanský zákoník, v účinném znění;
„**POS**“ je zaměstnanec společnosti CETIN, pověřený ochranou sítě, Pavel Vlk, tel.: 602 439 711, e-mail: pavel.vlk@cetin.cz;
„**Pracovní den**“ znamená Den, kromě soboty, neděle, a státních svátků a ostatních svátků ve smyslu zákona č. 245/2000 Sb., o státních svátcích, o významných dnech a o dnech pracovního klidu, v účinném znění;
„**Příslušné požadavky**“ znamená jakýkoli a každý příslušný právní předpis, vč. technických norem, nebo normativní právní akt veřejné správy či samosprávy, nebo jakékoli rozhodnutí, povolení, souhlas nebo licenci, včetně podmínek, které s ním souvisí;
„**Překládka**“ je stavba spočívající ve změně trasy vedení SEK ve vlastnictví CETIN nebo přemístění zařízení SEK ve vlastnictví CETIN; Stavebník, který Překládku vyvolal, je dle ustanovení § 104 odst. 17 Zákona o elektronických komunikacích povinen uhradit společnosti CETIN veškeré náklady na nezbytné úpravy dotčeného úseku SEK, a to na úrovni stávajícího technického řešení;
„**SEK**“ je síť elektronických komunikací ve vlastnictví CETIN;
„**Stavba**“ je stavba a/nebo činnosti ve vztahu, k níž bylo vydáno Vyjádření, a je prováděna Stavebníkem a/nebo Žadatelem v souladu s Příslušnými požadavky, povolená příslušným správním rozhodnutím vydaným dle Stavebního zákona;
„**Stavebník**“ je osoba takto označená ve Vyjádření;
„**Stavební zákon**“ je zákon č. 183/2006 Sb., o územním plánování a stavebním řádu;
„**Vyjádření**“ je vyjádření o existenci sítě elektronických komunikací vydané společností CETIN dne 31. 8. 2021 pod č.j 773710/21;
„**Zájmové území**“ je území označené Žadatelem a/nebo Stavebníkem v Žádosti;
„**Situační výkres**“ je výkres, který je přílohou Vyjádření a obsahuje Zájmové území určené a vyznačené Žadatelem v Žádosti a výřezy účelové mapy SEK;
„**Zákon o elektronických komunikacích**“ je zákon č. 127/2005 Sb., o elektronických komunikacích a o změně některých souvisejících zákonů, v účinném znění;
„**Žadatel**“ je osoba takto označená ve Vyjádření.
„**Žádost**“ je žádost, kterou Žadatel a/nebo Stavebník požádal CETIN o vydání Vyjádření.

3. PLATNOST A ÚČINNOST VPOSEK

Tyto VPOSEK jsou platné a účinné Dnem odeslání Vyjádření na i) adresu elektronické pošty Stavebníka a/nebo Žadatele uvedenou v Žádosti nebo ii) adresu pro doručení prostřednictvím poštovní přepravy uvedenou Stavebníkem a/nebo Žadatelem v Žádosti.

4. OBECNÁ PRÁVA A POVINNOSTI STAVEBNÍKA A/NEBO ŽADATELE

(i) Stavebník, Žadatel je výslovně srozuměn s tím, že SEK je veřejně prospěšným zařízením, byla zřízena ve veřejném zájmu a je chráněna Příslušnými požadavky.
(ii) SEK je chráněna ochranným pásmem, jehož rozsah je stanoven (a) ustanovením § 102 Zákona o elektronických komunikacích a/nebo (b) právními předpisy účinnými před Zákonem o elektronických komunikacích, není-li Příslušnými požadavky stanoveno jinak.
(iii) Stavebník, Žadatel nebo jím pověřená třetí osoba, je povinen při provádění Stavby nebo jiných prací, při odstraňování havárií a projektování staveb, řídit se Příslušnými požadavky, správnou praxí v oboru stavebnictví a technologickými postupy a je povinen učinit veškerá nezbytná opatření vyžadovaná Příslušnými požadavky k ochraně SEK před poškozením. Povinnosti dle tohoto odstavce má Stavebník rovněž ve vztahu k SEK, které se nachází mimo Zájmové území.
(iv) Při zjištění jakéhokoliv rozporu mezi údaji v Situačním výkresu, který je přílohou Vyjádření a skutečným stavem, je Stavebník a/nebo Žadatel povinen bez zbytečného odkladu, nejpozději Den následující po zjištění takové skutečnosti, zjištěný rozpor oznámit POS.
(v) Stavebník, Žadatel nebo jím pověřená třetí osoba, je povinen každé poškození či krádež SEK bezodkladně, nejpozději Den následující po zjištění takové skutečnosti, oznámit takovou skutečnost dohledovému centru společnosti CETIN na telefonní číslo +420 238 464 190.
(vi) Bude-li Stavebník, Žadatel nebo jím pověřená třetí osoba na společnosti CETIN požadovat, aby se jako účastník správního řízení, pro jehož účely bylo toto Vyjádření vydáno, vzdala práva na odvolání proti rozhodnutí vydanému ve správním řízení, je oprávněn kontaktovat POS.

5. POVINNOSTI STAVEBNÍKA PŘI PŘÍPRAVĚ STAVBY

(i) Při projektování Stavby je Stavebník povinen zajistit, aby projektová dokumentace Stavby (i) zohledňovala veškeré požadavky na ochranu SEK vyplývající z Příslušných požadavků, zejména ze Zákona o elektronických komunikacích a Stavebního zákona, (ii) respektovala správnou praxi v oboru stavebnictví a technologické postupy a (iii) umožňovala, aby i po provedení a umístění Stavby dle takové projektové dokumentace byla společnost CETIN, jako vlastník SEK schopna bez jakýkoliv omezení a překážek provozovat SEK, provádět údržbu a opravy SEK.
(ii) Nebude-li možné projektovou dokumentací zajistit některý, byť i jeden z požadavků dle předchozího odstavce (i) a/nebo umístění Stavby by mohlo způsobit, že nebude naplněn některý, byť i jeden z požadavků dle předchozího odstavce (i), vyvolá Stavebník Překládku.
(iii) Při projektování Stavby, která se nachází nebo je u ní zamýšleno, že se bude nacházet v ochranném pásmu radiových tras společnosti CETIN a překračuje výšku 15 m nad zemským povrchem, a to včetně dočasných objektů zařízení staveniště (jeřáby, konstrukce, atd.) je Stavebník povinen písemně kontaktovat POS za účelem získání konkrétního stanoviska a podmínek k ochraně radiových tras společnosti CETIN a pro určení, zda Stavba vyvolá Překládku. Ochranné pásmo radiových tras v šíři 50m je zakresleno do situačního výkresu, který je součástí tohoto Vyjádření.

VŠEOBECNÉ PODMÍNKY OCHRANY SÍTĚ ELEKTRONICKÝCH KOMUNIKACÍ společnosti CETIN a.s.

(iv) Pokud se v Zájmovém území nachází podzemní silové vedení (NN) ve vlastnictví společnosti CETIN, je Stavebník povinen ve vztahu k projektové dokumentaci zajistit totéž, co je uvedeno pod písm (i) tohoto článku 5, přičemž platí, že Stavebník vyvolá Překládku v případech uvedených pod písm (ii) tohoto článku 5.

(v) Stavebník je povinen při projektování Stavby, která je stavbou (a) zařízení silových elektrických sítí (VN, VVN a ZVVN) a/nebo (b) trakčních vedení, provést výpočet či posouzení rušivých vlivů na SEK, zpracovat ochranná opatření, to vše dle a v souladu s Příslušnými požadavky. Stavebník je povinen nejpozději třicet (30) Dnů před podáním žádosti o vydání příslušného správního rozhodnutí k umístění Stavby dle Stavebního zákona předat POS výpočet či posouzení rušivých vlivů na SEK a zpracovaná ochranná opatření.

(vi) Je-li Stavba v souběhu s Kabelovodem, nebo Kabelovod kříží, je Stavebník povinen nejpozději ke Dni, ke kterému započne se zpracováním projektové dokumentace ke Stavbě, oznámit POS a projednat s POS (a) veškeré případy, kdy trajektorie podvrtů a protlaků budou vedeny ve vzdálenosti menší, než je 1,5 m od Kabelovodu a (b) jakékoliv výkopové práce, které budou nebo by mohly být vedeny v úrovni či pod úrovní Kabelovodu nebo kabelové komory.

(vii) Je-li Stavba umístěna nebo má být umístěna v blízkosti Kabelovodu, ve vzdálenosti menší, než jsou 2 m nebo kříží-li Stavba Kabelovod ve vzdálenosti menší, než je 0,5 m nad nebo kdekoli pod Kabelovodem, je Stavebník povinen předložit POS k posouzení zakreslení Stavby v příčných řezech, přičemž do příčného řezu je Stavebník rovněž povinen zakreslit profil kabelové komory.

6. POVINNOSTI STAVEBNÍKA PŘI PROVÁDĚNÍ STAVBY

(i) Stavebník je před započetím jakýchkoliv zemních prací ve vztahu ke Stavbě povinen vytýčit trasu SEK na terénu dle Příslušných požadavků a dle Stavebního zákona. S vytýčenou trasou SEK je Stavebník povinen seznámit všechny osoby, které budou anebo by mohly zemní práce ve vztahu ke Stavbě provádět. V případě porušení této povinnosti bude Stavebník odpovědný společnosti CETIN za náklady a škody, které porušením této povinnosti společnosti CETIN vzniknou a je povinen je společnosti CETIN uhradit.

(ii) Pět (5) Pracovních dní před započetím jakýchkoliv prací ve vztahu ke Stavbě je Stavebník povinen oznámit společnosti CETIN, že zahájí práce či činnosti ve vztahu ke Stavbě. Písemné oznámení dle předchozí věty zašle Stavebník na adresu elektronické pošty POS a bude obsahovat minimálně číslo jednací Vyjádření a kontaktní údaje Stavebníka.

(iii) Stavebník je povinen zabezpečit a zajistit SEK proti mechanickému poškození, a to zpravidla dočasným umístěním silničních betonových panelů nad kabelovou trasou SEK. Do doby, než je zajištěna a zabezpečena ochrana SEK proti mechanickému poškození, není Stavebník oprávněn přejíždět vozidly nebo stavební mechanizací kabelovou trasu SEK. Při přepravě vysokých nákladů nebo při projíždění stroji, vozidly či mechanizací pod nadzemním vedením SEK je Stavebník povinen prověřit, zda výška nadzemního vedení SEK je dostatečná a umožňuje spolehlivý a bezpečný způsob přepravy nákladu či průjezdu strojů, vozidel či mechanizace.

(iv) Při provádění zemních prací v blízkosti SEK je Stavebník povinen postupovat tak, aby nedošlo ke změně hloubky uložení nebo prostorového uspořádání SEK. V místech, kde SEK vystupuje ze země do budovy, rozváděče, na sloup apod. je Stavebník povinen vykonávat zemní práce se zvýšenou mírou opatrnosti, výkopové práce v blízkosti sloupů nadzemního vedení SEK je Stavebník povinen provádět v takové vzdálenosti od sloupu nadzemního vedení SEK, která je dostatečná k tomu, aby nedošlo nebo nemohlo dojít k narušení stability sloupu nadzemního vedení SEK. Stavebník je povinen zajistit, aby jakoukoliv jeho činností nedošlo bez souhlasu a vědomí společnosti CETIN (a) ke změně nivelety terénu, a/nebo (b) k výsadbě trvalých porostů, a/nebo (c) ke změně rozsahu a změně konstrukce zpevněných ploch. Pokud došlo k odkrytí SEK, je Stavebník povinen SEK po celou dobu odkrytí náležitě zabezpečit proti prověšení, poškození a odcizení.

(v) Zjistí-li Stavebník kdykoliv během provádění prací ve vztahu ke Stavbě jakýkoliv rozpor mezi údaji v projektové dokumentaci a skutečností, je povinen bezodkladně přerušit práce a oznámit zjištěný rozpor na adresu elektronické pošty POS. Stavebník není oprávněn pokračovat v pracích ve vztahu ke Stavbě do doby, než získá písemný souhlas POS s pokračováním prací.

(vi) Stavebník není bez předchozího písemného souhlasu společnosti CETIN oprávněn manipulovat s kryty kabelových komor, jakkoliv zakrývat vstupy do kabelových komor, a to ani dočasně, vstupovat do kabelových komor, jakkoliv manipulovat s případně odkrytými prvky SEK či s jakýmkoliv jiným zařízením se SEK souvisejícím. Rovněž bez předchozího písemného souhlasu společnosti CETIN není Stavebník oprávněn umístit nad trasou Kabelovodu jakoukoliv jinou síť technické infrastruktury v podélném směru.

(vii) Byla-li v souladu s Vyjádřením a těmito VPOSEK odkryta SEK je Stavebník povinen tři (3) Pracovní dny před zakrytím SEK písemně oznámit POS zakrytí SEK a vyzvat ho ke kontrole před zakrytím. Oznámení Stavebníka dle předchozí věty musí obsahovat minimálně předpokládaný Den zakrytí, číslo jednací Vyjádření a kontaktní údaje Stavebníka. Stavebník není oprávněn provést zakrytí do doby, než získá písemný souhlas POS se zakrytím.

7. ROZHODNÉ PRÁVO

Vyjádření a VPOSEK se řídí českým právem, zejména Občanským zákoníkem, Zákonem o elektronických komunikacích a Stavebním zákonem. Veškeré spory z Vyjádření či VPOSEK vyplývající budou s konečnou platností řešeny u příslušného soudu České republiky.

8. PÍSEMNÝ STYK

Písemným stykem či pojmem „písemně“ se pro účely Vyjádření a VPOSEK rozumí předání zpráv jedním z těchto způsobů:
- v listinné podobě;
- e-mailovou zprávou s uznávaným elektronickým podpisem dle zák. č. 297/2016 Sb., o službách vytvářejících důvěru pro elektronické transakce, v účinném znění; a/nebo e-mailovou zprávou zaslanou na adresu POS;

9. ZÁVĚREČNÁ USTANOVENÍ

(i) Stavebník, Žadatel nebo jím pověřená třetí osoba je počínaje Dnem převzetí Vyjádření povinen užít informace a data uvedená ve Vyjádření pouze a výhradně k účelu, pro který mu byla tato poskytnuta. Stavebník, Žadatel nebo jím pověřená třetí osoba není oprávněn informace a data rozmnožovat, rozšiřovat, pronajímat, půjčovat či jinak umožnit jejich užívání třetí osobou bez předchozího písemného souhlasu společnosti CETIN.

(ii) Pro případ porušení kterékoliv z povinností Stavebníka, Žadatele nebo jím pověřené třetí osoby, založené Vyjádřením /nebo těmito VPOSEK je Stavebník, Žadatel či jím pověřená třetí osoba odpovědný za veškeré náklady a škody, které společnosti CETIN vzniknou porušením povinnosti Stavebníka, Žadatele nebo jím pověřené třetí osoby.

Číslo jednací: 773710/21 Číslo žádosti: 0121 244 455

Informace k vytyčení *SEK*

V případě požadavku na vytyčení *SEK* společnosti *CETIN* se, prosím, obracejte na společnosti uvedené níže:

CETIN a.s. - středisko Morava střed

se sídlem: Českomoravská 2510/19, Libeň, 190 00 Praha 9
IČ: 04084063 DIČ: CZ04084063
kontakt: tel: 238461649 obslužná doba po-pa 7 - 15 hod

Vegacom, a.s. - výhradní dodavatel společnosti CETIN a.s.

se sídlem: Velkomoravská 87, 695 01 Hodonín
IČ: 25788680 DIČ: CZ25788680
kontakt: Jaroslav Kovalčík, mobil: 725936197, e-mail: kovalcik@vegacom.cz
Luboš Bodzik, mobil: 603855439, e-mail: bodzik@vegacom.cz

ALPROTEL GROUP, s.r.o.

se sídlem: Dobrá 543 Frýdek-Místek PSČ 739 51
IČ: 25863037 DIČ: CZ25863037
kontakt: Libor Kašperlík, mobil: 602783894, e-mail: kasperlik@alprotel.cz

ELTEKO, spol. s r.o.

se sídlem: bří Jaroňků 4063, 760 01 Zlín
IČ: 46342401 DIČ:
kontakt: Pavel Hrabovský, mobil: 603 226 502, e-mail: vytycovani@seznam.cz

GIS-STAVINVEX, a.s.

se sídlem: Pražská 1156, Pelhřimov
IČ: 25163558 DIČ: CZ25163558
kontakt: Petr Novák, mobil: 737 286 334, tel/fax: 596 541 102, e-mail: ostrava@gis-stavinvex.cz

KATES, spol. s r.o.

se sídlem: Důlní 889, 735 35 Horní Suchá
IČ: 47680954 DIČ:
kontakt: Stanislav Knebl, tel.: 596426011, mobil: 736626762, e-mail: knebl.kates@seznam.cz

Michlovský-stavební s.r.o.

se sídlem: Salaš 99, 763 51 Zlín
IČ: 27714080 DIČ: CZ 27714080
kontakt: Jan Stupka, tel.: 577125055, mobil: 605200751, e-mail: stupka@michlovsky.cz

Milan Kočvara

se sídlem: Osvoboditelů 1200, 742 21 Kopřivnice
IČ: 63341620 DIČ:
kontakt: Milan Kočvara, mobil: 602439837, e-mail: vytyceni@seznam.cz

NOVOMONT s.r.o.

se sídlem: 8.května 31, 787 01 Šumperk
IČ: 25394525 DIČ: CZ25394525
kontakt: Oldřich Slavíček, mobil: 777333596, e-mail: o.slavicek@atlas.cz

Číslo jednací: 773710/21 Číslo žádosti: 0121 244 455

OPTOMONT, a.s.

se sídlem: Na Najmanské 915, 710 00 Ostrava
IČ: 25355759 DIČ: CZ25355759
kontakt: Bogdan Kaleta, tel.: 558340911, mobil: 721521807, e-mail: bogdan.kaleta@optomont.cz

Sitel, spol. s r.o., středisko Zlín

se sídlem: Vinohradská 74, 618 00 Brno-Černovice
IČ: 44797320 DIČ: CZ 44797320
kontakt: Karel Kutra, mobil: 725 584 166, email: kkutra@sitel.cz

(tiskový formát A3) Příloha k Vyjádření č.j.: 773710/21 Číslo žádosti: 0121 244 455

SITUAČNÍ VÝKRES - ZÁJMOVÉ ÚZEMÍ

LEGENDA

hranice zájmového území k vyjádření

CETIN a.s.
Českomoravská 2510/19, Libeň
190 00 Praha 9
DIČ: CZ04084063
102

(tiskový formát A3) Příloha k Vyjádření č.j.: 773710/21 Číslo žádosti: 0121 244 455

SITUAČNÍ VÝKRES - POLYGON 1

LEGENDA

- hranice zájmového území k vyjádření
- NN přípojka, území s NN přípojkou CETIN
- zaměřený průběh metalického kabelu
- zaměřený průběh optického kabelu, HDPE trubky nebo souběh optického a metalického kabelu
- nezaměřený průběh metalického kabelu
- nadzemní sítě cizí
- nezaměřený průběh optického kabelu, HDPE trubky nebo souběh optického a metalického kabelu
- RR radiové sítě, ochranné pásmo radiové sítě
- nadzemní sítě
- neprovozované sítě
- C podzemní sítě cizí
- sítě s NN
- kolektor, kabelovod

(tiskový formát A3) Příloha k Vyjádření č.j.: 773710/21 Číslo žádosti: 0121 244 455

SITUAČNÍ VÝKRES - POLYGON 1, list kladu P1-1

LEGENDA

- hranice zájmového území k vyjádření
- NN přípojka, území s NN přípojkou CETIN
- zaměřený průběh metalického kabelu
- zaměřený průběh optického kabelu, HDPE trubky nebo souběh optického a metalického kabelu
- nezaměřený průběh metalického kabelu
- nadzemní sítě cizí
- nezaměřený průběh optického kabelu, HDPE trubky nebo souběh optického a metalického kabelu
- RR radiové sítě, ochranné pásmo radiové sítě
- nadzemní sítě
- neprovozované sítě
- C podzemní sítě cizí
- sítě s NN
- kolektor, kabelovod

(tiskový formát A3) Příloha k Vyjádření č.j.: 773710/21 Číslo žádosti: 0121 244 455

SITUAČNÍ VÝKRES - POLYGON 1, list kladu P1-2

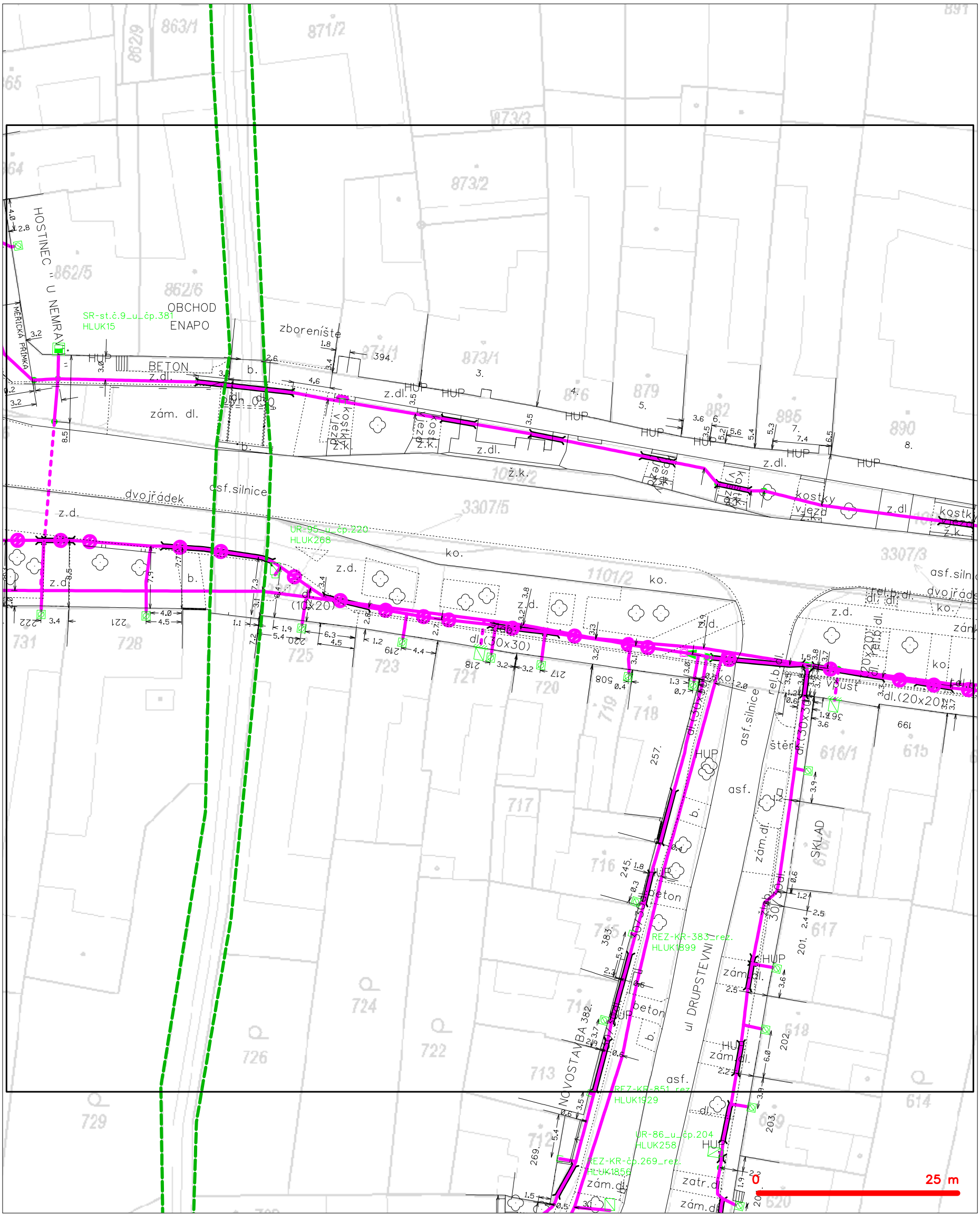

LEGENDA

- hranice zájmového území k vyjádření
- NN přípojka, území s NN přípojkou CETIN
- zaměřený průběh metalického kabelu
- zaměřený průběh optického kabelu, HDPE trubky nebo souběh optického a metalického kabelu
- nezaměřený průběh metalického kabelu
- nadzemní sítě cizí
- nezaměřený průběh optického kabelu, HDPE trubky nebo souběh optického a metalického kabelu
- RR radiové sítě, ochranné pásmo radiové sítě
- nadzemní sítě
- neprovozované sítě
- podzemní sítě cizí
- sítě s NN
- kolektor, kabelovod

(tiskový formát A3) Příloha k Vyjádření č.j.: 773710/21 Číslo žádosti: 0121 244 455

SITUAČNÍ VÝKRES - POLYGON 1, list kladu P1-3

LEGENDA

- hranice zájmového území k vyjádření
- NN přípojka, území s NN přípojkou CETIN
- zaměřený průběh metalického kabelu
- zaměřený průběh optického kabelu, HDPE trubky nebo souběh optického a metalického kabelu
- nezaměřený průběh metalického kabelu
- nadzemní sítě cizí
- nezaměřený průběh optického kabelu, HDPE trubky nebo souběh optického a metalického kabelu
- RR radiové sítě, ochranné pásmo radiové sítě
- nadzemní sítě
- neprovozované sítě
- C podzemní sítě cizí
- sítě s NN
- kolektor, kabelovod

(tiskový formát A3) Příloha k Vyjádření č.j.: 773710/21 Číslo žádosti: 0121 244 455

SITUAČNÍ VÝKRES - POLYGON 1, list kladu P1-4

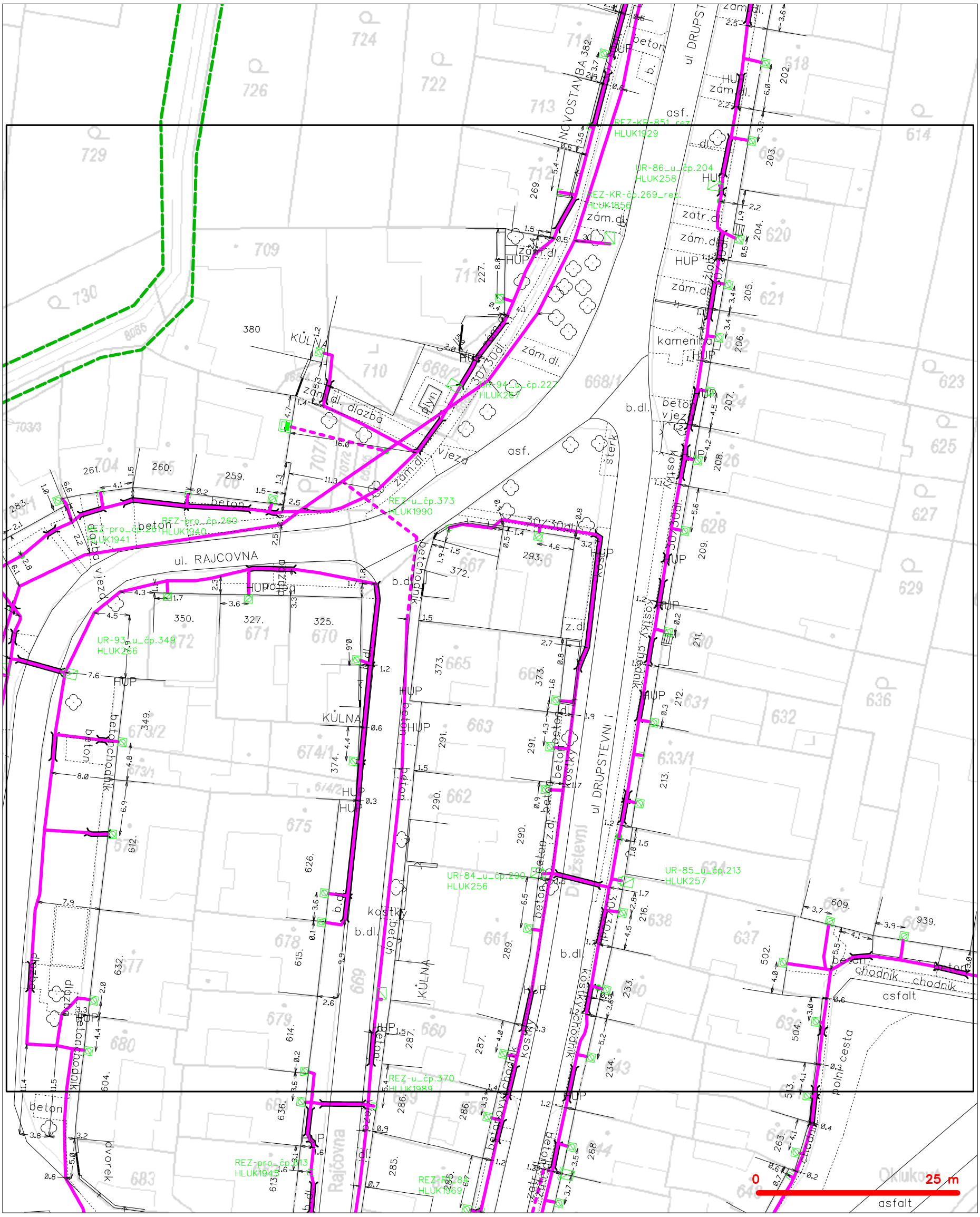

LEGENDA

- hranice zájmového území k vyjádření
- NN přípojka, území s NN přípojkou CETIN
- zaměřený průběh metalického kabelu
- zaměřený průběh optického kabelu, HDPE trubky nebo souběh optického a metalického kabelu
- nezaměřený průběh metalického kabelu
- nadzemní sítě cizí
- nezaměřený průběh optického kabelu, HDPE trubky nebo souběh optického a metalického kabelu
- radiové sítě, ochranné pásmo radiové sítě
- nadzemní sítě
- neprovozované sítě
- podzemní sítě cizí
- sítě s NN
- kolektor, kabelovod

SITUAČNÍ VÝKRES - POLYGON 1, list kladu P1-5

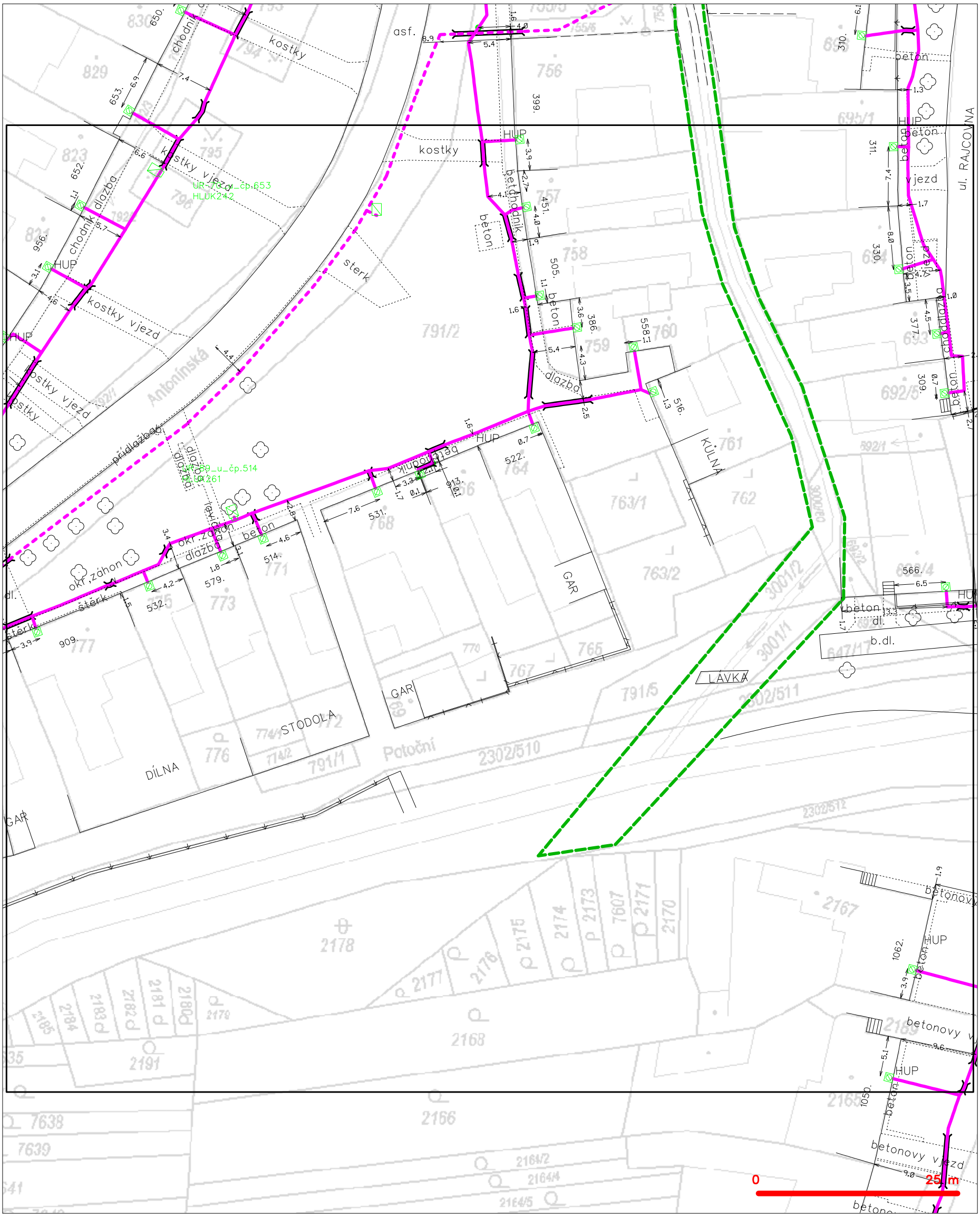

LEGENDA

- hranice zájmového území k vyjádření
- NN přípojka, území s NN přípojkou CETIN
- zaměřený průběh metalického kabelu
- zaměřený průběh optického kabelu, HDPE trubky nebo souběh optického a metalického kabelu
- nezaměřený průběh metalického kabelu
- nadzemní sítě cizí
- nezaměřený průběh optického kabelu, HDPE trubky nebo souběh optického a metalického kabelu
- RR radiové sítě, ochranné pásmo radiové sítě
- nadzemní sítě
- neprovozované sítě
- C podzemní sítě cizí
- sítě s NN
- kolektor, kabelovod

Ondřej Špaček
AGROPROJEKT PSO s.r.o.
Slavíčkova 840/1b
63800 Brno

Dne: 02.06.2021
Vaše č.j.:
Sp.zn: 9167
Vyřizuje: Bednářová Zuzana

Věc: Starohorský potok, Hluk řkm 0,000-1,150, oprava koryta a stupňů - PD

K Vaší výše uvedené žádosti sdělujeme, že v k.ú. Hluk se v místě, které bylo vymezeno ve Vaší žádosti, nenachází podzemní dálkové zařízení ani nadzemní objekty, jejichž vlastníkem či provozovatelem je společnost ČEPRO, a.s., a místo není dotčeno ani jinými našimi zájmy.

Současně Vám sdělujeme, že kompletní informace o územích dotčených inženýrskými sítěmi lze získat na místně a věcně příslušných úřadech územního plánování, kterým společnost ČEPRO, a.s., jako vlastník a provozovatel sítí technické infrastruktury, předává a pravidelně aktualizuje v souladu s ustanoveními § 27 a 28 zákona číslo 183/2006 Sb., o územním plánování a stavebním řádu, v aktuálním znění, veškeré informace o poloze svých zařízení.

Platnost tohoto vyjádření je 12 měsíců ode dne jeho vyhotovení. Vyjádření se vztahuje pouze pro účel, pro který bylo vydáno.

S pozdravem

ČEPRO, a.s.

Zuzana Bednářová
oddělení evidence a správy nemovitostí

Zájmové území:

Hluk

ČEPRO, a. s.
Dělnická 213/12,
Holešovice
170 00 Praha 7
Česká republika

Tel.: +420 221 968 111
Fax: +420 221 968 300
E-mail:
ceproas@ceproas.cz
http://www.ceproas.cz

Zapsáno v Obchodním rejstříku vedeném Městským soudem v Praze, oddíl B, vložka 2341.

IČ: 60193531
DIČ: CZ60193531

EG.D, a.s., Lidická 1873/36, Černá Pole, 602 00 Brno

AGROPROJEKT PSO s.r.o.
Bc. Ondřej Špaček
Slavíčkova 840/1b
63800 Brno

EG.D, a.s.
Poskytování informací k sítím
Hády 968/2
614 00 Brno
www.egd.cz

Monika Marcellová
T +420-54514-1937
monika.marcellova@egd.cz

Naše značka
M40715-26120420

Brno, 02.06.2021

Vyjádření o existenci zařízení distribuční soustavy (elektrická síť) ve vlastnictví EG.D, a.s. a podmínkách práce v jeho blízkosti

Investor stavby:	Povodí Moravy, s.p.
Název stavby:	Starohorský potok, Hluk řkm 0,000 - 1,150, oprava koryta a stupňů - PD
Místo stavby:	KÚ Hluk (639907), žadatelem vyznačené zájmové území

Toto vyjádření slouží pro informaci o stávajícím elektrickém zařízení distribuční soustavy, vlastněném a provozovaném společností EG.D, a.s., a není vyjádřením pro územní a stavební řízení.

V zájmovém území výše uvedené stavby se nachází:

Nadzemní vedení VN
Podzemní vedení NN
Nadzemní vedení NN

Ke stavbě a činnosti v ochranných pásmech zařízení distribuční soustavy je investor povinen zajistit si písemný souhlas ve smyslu § 46 odst. 11 zákona č. 458/2000 Sb., o podmínkách podnikání a výkonu státní správy v energetických odvětvích, v platném znění.

Souhlas se stavbou a činností v ochranném pásmu zařízení distribuční soustavy uděluje EG.D, a.s. (dále jen EGD). S podáním žádosti o souhlas, prosím, **předložte projektovou dokumentaci stavby s podrobným zákresem a okótováním umístění stavby v ochranném pásmu**. Žádost můžete podat elektronicky na **www.egd.cz – Souhlas s činností a stavbou v ochranném pásmu**. Kontakty na správce zařízení jsou uvedeny v závěru tohoto vyjádření.

Dovolte, abychom Vás upozornili, že při provádění zemních nebo jiných

Sídlo společnosti:
Lidická 1873/36
Černá Pole
602 00 Brno
Společnost je zapsána v Obchodním rejstříku vedeném Krajským soudem v Brně, v oddílu B, vložce 8477
IČ: 280 85 400
DIČ: CZ28085400

prací, které mohou ohrozit předmětné distribuční a sdělovací zařízení, jste povinni dle zákona č. 309/2006 Sb. a nařízení vlády č. 591/2006 Sb. učinit veškerá opatření, aby nedošlo ke škodám na výše uvedeném zařízení, na majetku nebo na zdraví osob elektrickým proudem, zejména tím, že zajistíte:

1. Objednání přesného vytyčení distribuční sítě (trasy kabelu) v terénu, a to nejméně 14 dnů před zahájením prací v blízkosti podzemního kabelového vedení. V případě, že nebude možné trasu kabelu bezpečně určit pomocí vytyčovacího zařízení, je investor zemních prací povinen pro jednoznačné stanovení jeho polohy provést na určených místech a v nezbytném rozsahu ruční odkrytí kabelu podle pokynů zaměstnanců EGD. **Vytyčení kabelů VN, NN zajistí** Jan Švehlík, tel.: 57243-535157243-5369, mail: jan.svehlik@egd.cz.
2. Provádění zemních prací v ochranném pásmu kabelového vedení výhradně klasickým ručním nářadím bez použití jakýchkoli mechanismů s nejvyšší opatrností, nebude-li provozovatelem zařízení stanoveno jinak.
3. Výkopové práce v blízkosti nadzemního vedení budou prováděny tak, aby nedošlo k narušení stability podpěrných bodů a uzemňovací soustavy nebo nebyl jinak ohrožen provoz zařízení a bezpečnost osob. Zároveň požadujeme dodržovat platná ustanovení norem ČSN EN 50 110-1, PNE 33 3302 a PNE 33 0000-6, zvláště pak minimální dovolené vzdálenosti od vedení NN:

Minimální dovolené vzdálenosti	Holé vodiče	Izolované vodiče
Nad budovami		
Nad neschůdnými částmi (sklon > 15°), vzdorující ohni	0,5 m	0,3 m
Nad schůdnými částmi (sklon =< 15°), vzdorující ohni	4 m	3 m
Na budovách		
K budovám a jejich částem nebo vybavením	0,2 m	0,1 m
Kolem zedních oken		
Před oknem (pouze stávající vedení)	2 m	1 m
Nad oknem	0,2 m	0,2 m
Vedle okna	0,5 m	0,5 m
Pod oknem	1 m	1 m
Kolem střešních oken		
Před oknem	3 m	2 m
Nad oknem	1 m	1 m

Minimální dovolené vzdálenosti	Holé vodiče	Izolované vodiče
Vedle okna	1 m	1 m
Pod oknem	1 m	1 m

4. Při provádění stavebních prací nesmí dojít k poškození a znepřístupnění zařízení distribuční soustavy.
5. Ohlášení jakéhokoliv poškození distribučního a sdělovacího zařízení na telefonním čísle Nonstop linky EGD **800 22 55 77**.

Kontakty správců zařízení:

VN+NN:

Regionální správa, Ladislav Novák, tel.: 57716-3354,
mail: ladislav.novak@egd.cz

Vyjádření má platnost do 02.06.2023.

Upozorňujeme Vás na možnou polohovou odchylku vedení v přiložené situaci s informativním zákresem sítí.

Do přiložené a námi orazítkované situace jsme **informativně** zakreslili:

- červeně plně podzemní vedení VN
- červeně čárkovaně nadzemní vedení VN
- zeleně plně podzemní vedení NN
- zeleně čárkovaně nadzemní vedení NN
- polygon s černým obrysem podzemní chránička
- fialově plně zrušené podzemní vedení

Při vytyčení trasy zařízení a ke všem dalším, souvisejícím jednáním předložte, prosím, toto vyjádření.

Vyjádření nenahrazuje a neuvádí připojovací podmínky. V případě, že požadujete připojení nového odběrného místa či změnu příkonu, můžete podat žádost elektronicky na www.egd.cz.

S přátelským pozdravem

EG.D, a.s.

eg·d

001

EG.D, a.s.
Lidická 1873/36, Černá Pole, 602 00 Brno

Příloha: Orazítkovaná situace s informativním zákresem sítí

Informace o minimálních vzdálenostech a ochranných pásmech zařízení

Minimální vzdálenosti platné pro nadzemní vedení NN dle PNE 333302 (výběr)
Výška nad volným terénem: holé vodiče min. 6 m, izolované min. 5,5 m
Výška nad pozemními komunikacemi - silnice: holé vodiče min. 6 m, izolované min. 5,5 m; chodníky, cyklostezky: holé vodiče min. 5 m, izolované min. 4 m
Výška nad neschůdnou částí objektu: holé vodiče min. 0,5 m, izolované min. 0,3 m
Vzdálenost od okapů: holé vodiče min. 0,2 m, izolované min. 0,1 m
Výška nad schůdnými částmi objektu: holé vodiče min. 4 m, izolované min. 3 m
Vodorovná vzdálenost od schůdných částí objektu: holé vodiče min. 2 m, izolované min. 1 m
Minimální vzdálenosti holých vodičů od oken: nad – 1 m, vedle – 1 m, pod – 1 m, před – 2 m.
Minimální vzdálenosti holých vodičů od střešních oken: holé vodiče min. 3 m, izolované min. 2 m

Minimální vzdálenosti platné pro nadzemní vedení VN 22kV dle ČSN EN 50423-1, PNE 333301 (výběr)
Výška nad volným terénem: holé a izolované vodiče min. 6 m, slaněné min. 5,6 m
Výška nad pozemními komunikacemi – dálnice: min. 7 m; silnice: holé a izolované vodiče min. 6 m, slaněné min. 5,6 m; chodníky, cyklostezky: holé vodiče min. 6 m, izolované min. 5,6 m, slaněné min. 5 m
Ostatní vzdálenosti jsou uvedeny v PNE 333301.

Minimální vzdálenosti platné pro nadzemní vedení VVN 110 kV dle ČSN EN 50341-1, PNE 333300
Výška nad volným terénem a zemědělskými plochami: holé vodiče min. 6 m.
Výška nad účelovými komunikacemi: holé vodiče min. 6 m,
Výška nad silnicí: min. 7 m.

Ochranná pásma dle zákona č. 458/2000 Sb., § 46

1. Nadzemní vedení VN, VVN – je definováno jako souvislý prostor vymezený svislými rovinami vedenými po obou stranách vedení ve vodorovné vzdálenosti, měřené kolmo na vedení, která činí od krajního vodiče vedení na obě jeho strany:
pro zařízení zrealizovaná do 31.12.1994
- u venkovního vedení s napětím nad 1 kV do 35 kV včetně - **10 m**
- u venkovního vedení s napětím nad 35 kV do 110 kV včetně -**15 m**

pro zařízení zrealizovaná od 1.1.1995
- u vedení s napětím nad 1 kV do 35 kV včetně pro vodiče bez izolace - **7 m**, pro vodiče s izolací základní - **2 m**, pro závěsná kabelová vedení - **1 m**
- u venkovního vedení s napětím nad 35 kV do 110 kV včetně - **12 m**

2. kabelová vedení všech druhů napětí do 110 kV (včetně ovládacích, signálních, sdělovacích ve správě ECR) činí OP od krajního kabelu na každou stranu **1m**

3. Elektrická stanice – je vymezeno svislými rovinami vedenými ve vodorovné vzdálenosti
pro zařízení zrealizovaná do 31.12.1994
- u el.stanic s převodem napětí z úrovně nad 1 kV a menší než 52 kV na úroveň NN - **10 m**
- u el. stanic s napětím větším než 52 kV **30 m** kolmo na oplocenou nebo obezděnou hranici objektu stanice

pro zařízení zrealizovaná od 1.1.1995
- u venkovní stožárové el.stanice s převodem napětí z úrovně nad 1 kV a menší než 52 kV na úroveň NN - **7 m**
- u kompaktních a zděných el. stanic s převodem napětí z úrovně nad 1 kV a menší než 52 kV na úroveň NN – **2 m** a u vestavěných el. stanic – **1 m** od obestavění
- u venkovních elektrických stanic a dále stanic s napětím větším než 52 kV v budovách **20 m** od oplocení nebo od vnějšího líce obvodového zdiva

Další podmínky pro provádění činností a prací v OP kabelů jsou stanoveny ve vyjádření vystaveném EG.D, a.s., případně při vytýčení.

7f

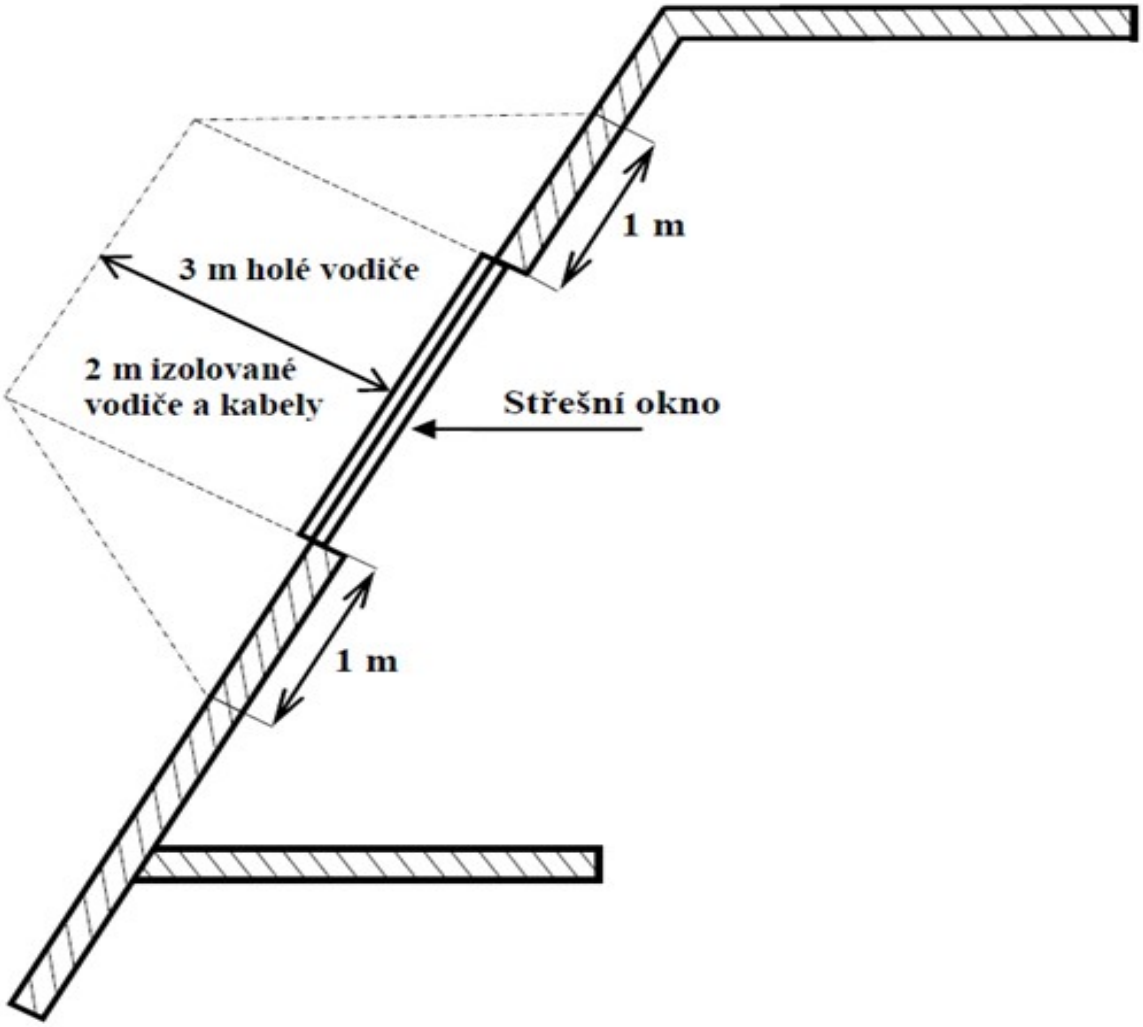
1 m
3 m holé vodiče
2 m izolované
vodiče a kabely
Střešní okno
1 m

Informativní zákres sítí **elektro** k žádosti 26120420

Datum 02.06.2021

001

EG.D, a.s.
Lidická 1873/36, Černá Pole, 602 00 Brno

EG.D, a.s., Lidická 1873/36, Černá Pole, 602 00 Brno

AGROPROJEKT PSO s.r.o.
Bc. Ondřej Špaček
Slavíčkova 840/1b
63800 Brno

EG.D, a.s.
Regionální správa
Otrokovice
Zlínská 230
765 02 Otrokovice
www.egd.cz

Lubomír Zahradník
T +420-57716-3365
lubomir.zahradnik@egd.cz

Naše značka
L4570-27043302

Otrokovice, 03.09.2021

Vyjádření k žádosti o souhlas se stavbou a činností v ochranném pásmu zařízení distribuční soustavy (elektrická síť) ve vlastnictví EG.D, a.s.

Toto vyjádření slouží pro potřeby řádného umístění, výstavby a užívání stavby a je vyjádřením pro územní a stavební řízení.

Předložili jste nám žádost o vyjádření ke stavbě a činnosti v ochranném pásmu:

Nadzemní vedení VN
Podzemní vedení NN
Nadzemní vedení NN

Název stavby:	Starohorský potok, Hluk řkm 0,000 - 1,150, oprava koryta a stupňů - PD
Místo stavby:	KÚ Hluk (639907), žadatelem vyznačené zájmové území

Souhlasíme s provedením výše uvedené akce v ochranném pásmu zařízení distribuční soustavy při splnění těchto podmínek:

V ochranném pásmu venkovního vedení VN je zakázáno používat mechanizmy, u kterých při činnosti může dojít ke zvýšení jejich výšky nad 3m tzn. bagry, nákladní automobily se sklápěcí korbou atp.
V případě použití těchto mechanizmů musí být plánované práce prováděny za vypnutého stavu venkovního vedení VN.
Nesmí dojít k narušení stability podpěrných bodů.
Veškerá stavební činnost v OP nadzemního vedení VN, bude před jejím zahájením konzultována s příslušnou Regionální správou (dále jen RS), která stanoví bezpečnostní opatření pro práce v OP příslušného rozvodného zařízení dle platné ČSN EN 50 110-1.
Dále upozorňujeme na povinnost vyznačení OP nadzemního vedení VN dobře viditelným způsobem přímo v terénu (cedule, značky apod.). Jedná se

Sídlo společnosti:
Lidická 1873/36
Černá Pole
602 00 Brno
Společnost je zapsána
v Obchodním rejstříku
vedeném Krajským soudem
v Brně, v oddílu B, vložce 8477
IČ: 280 85 400
DIČ: CZ28085400

zejména o místa křížení či souběhu trasy vedení s trasou pohybu mechanizace tak, aby pracující na staveništi byli o hranicích ochranného pásma trvale informováni.
V místě křížení komunikace s nadzemním vedením VN,NN musí být zachovány nejkratší povolené vzdálenosti dle ČSN.
Stavba v OP musí být prováděna v souladu se zákonem 309/2006 Sb. a nařízením vlády 591/2006 Sb.
Požadujeme dodržet nejmenší dovolené vzdálenosti venkovního vedení VN vzhledem k plánované stavbě dle PNE 33 3301 ed.3 a ČSN EN 50 423.

Při práci v ochranném pásmu vedení VN či jeho blízkosti nebo v blízkosti vedení NN je možno v dostatečném předstihu min. 1 měsíc požádat o krátkodobé vypnutí vedení VN u EGD, a.s., Středisko služeb zákazníkům, Poštovní přihrádka 54, 656 54 Brno, tel. 800 77 33 22, email : info@egd.cz.

Požadujeme dodržet Energetický zákon 458/ 2000 Sb. § 46 Ochranná pásma.

Požadujeme dodržet ČSN 73 6005 – prostorové uspořádání sítí technického vybavení, PNE 34 1050 – kladení kabelů NN, VN v distribuční síti energetiky, PNE 382157 – kabelové kanály, podlaží a šachty. ČSN 33 2000 - 5-52 – výběr a stavba elektrických zařízení, ČSN EN 50423 – elektrická venkovní vedení s napětím nad AC 1 KV do AC 45 kV, PNE 33 3301 ed.2 nejmenší dovolené vzdálenosti venkovního vedení VN a PNE 33 3302 ed.3. nejmenší dovolené vzdálenosti venkovního vedení NN.

Dále požadujeme dodržet tyto podmínky :

1. V ochranných pásmech (dále jen OP) zařízení distribuční soustavy budou při realizaci stavby/činnosti dle uděleného souhlasu dodrženy podmínky dle § 46 odst. 8 zákona č. 458/2000 Sb., v platném znění, kde se konstatuje, že v OP těchto zařízení je zakázáno pod písmeny:
   c) provádět činnosti, které by mohly ohrozit spolehlivost a bezpečnost provozu těchto zařízení nebo ohrozit život, zdraví či majetek osob
   d) provádět činnosti, které by znemožňovaly nebo podstatně znesnadňovaly přístup k těmto zařízením.
2. Zakreslení trasy nadzemního i podzemního vedení, vyskytujícího se v zájmovém území, do všech vyhotovení prováděcí dokumentace a jeho vyznačení dobře viditelným způsobem přímo v terénu. Jedná se zejména o místa křížení či souběhu trasy vedení s trasou pohybu mechanizace, s trasou vedení výkopů a podobně tak, aby pracující na staveništi byli o hranicích ochranného pásma trvale informováni.

3. Objednání přesného vytyčení distribuční sítě (trasy kabelu) v terénu, a to nejméně 14 dnů před zahájením prací v blízkosti podzemního kabelového vedení. V případě, že nebude možné trasu kabelu bezpečně určit pomocí vytyčovacího zařízení, je investor zemních prací povinen pro jednoznačné stanovení jeho polohy provést na určených místech a v nezbytném rozsahu ruční odkrytí kabelu podle pokynů technika EG.D, a.s. (dále jen EGD). **Vytyčení kabelů VN, NN zajistí Jan Švehlík, tel.: 57243-535157243-5369, mail: jan.svehlik@egd.cz.**
4. Provádění zemních prací v ochranném pásmu kabelového vedení výhradně klasickým ručním nářadím bez použití jakýchkoli mechanismů s nejvyšší opatrností, nebude-li provozovatelem zařízení stanoveno jinak.
5. Vhodné zabezpečení obnaženého kabelu (podložení, vyvěšení, ...), aby nedošlo k jeho poškození poruchou nebo nepovolanou osobou a označení výstražnými tabulkami bude provedeno podle pokynů technika EGD. Další podmínky pro zabezpečení našeho zařízení si vyhrazujeme při vytyčení nebo po jeho odkrytí.
6. Vyřešení způsobu provedení souběhů a křížení výše zmíněné akce s rozvodným zařízením musí odpovídat příslušným ČSN.
7. Přizvání technika EGD ke kontrole křižovatek a souběhů před záhozem výkopu. O kontrole bude proveden zápis do montážního nebo stavebního deníku. Při nedodržení této podmínky budou poruchy, vzniklé na zařízení, odstraňovány na náklady investora stavby.
8. Po dokončení musí stavba z pohledu ochrany před provozními a poruchovými vlivy distribuční soustavy odpovídat příslušným normám, zejména PNE 33 3301, PNE 33 3302, PNE 34 1050, ČSN EN 50 341-1, PNE 33 0000-1, ČSN EN 50 522, ČSN EN 61 936-1, ČSN 73 6005.
9. Po dokončení stavby připomínáme, že v OP distribučního zařízení je dále zakázáno:
   a) zřizovat bez souhlasu vlastníka těchto zařízení stavby či umisťovat konstrukce a jiná podobná zařízení, jakož i uskladňovat hořlavé a výbušné látky
   b) provádět bez souhlasu jeho vlastníka zemní práce
   c) u nadzemního vedení nechávat růst porosty nad výšku 3 m
   d) u podzemního vedení vysazovat trvalé porosty a přejíždět vedení mechanizmy o celkové hmotnosti nad 6 t.
10. V projektové dokumentaci a při stavbě budou respektovány podmínky uvedené ve vyjádření č. 26120420, s platností do 02.06.2023, o existenci zařízení distribuční soustavy ve vlastnictví a provozování EGD a podmínkách práce v jeho blízkosti.
11. Veškerá stavební činnost v OP distribučního zařízení bude před jejím zahájením konzultována s příslušným správcem zařízení (kontakty na správce zařízení jsou uvedeny v závěru tohoto vyjádření), který stanoví bezpečnostní opatření pro práce v OP příslušného rozvodného zařízení

dle platné ČSN EN 50 110-1.

12. Veškeré práce s mechanizací, jejichž části se za provozu mohou přiblížit k vodičům v OP nadzemního vedení 22 kV je nutno provádět za beznapěťového stavu vedení a vypnutí objednejte nejméně 25 kalendářních dnů předem.

Kontakty správců zařízení:

VN+NN:

Regionální správa, Libor Lapčík, tel.: 57716-3336, mail: libor.lapcik@egd.cz

V případě nedodržení podmínek, stanovených v tomto vyjádření, nedodržení vzdáleností a dalších ustanovení souvisejících norem a právních předpisů, v platném znění, nesouhlasíme po ukončení stavby s její kolaudací.

S přátelským pozdravem

EG.D, a.s.

001

EG.D, a.s.
Lidická 1873/36, Černá Pole, 602 00 Brno

naše značka
5002395409

vyřizuje
Jaroslav Kápička

datum
02.06.2021

AGROPROJEKT PSO, s.r.o.
Slavíčkova 840/1b
63800 Brno

Věc:
Starohorský potok, Hluk řkm 0,000 - 1,150, oprava koryta a stupňů - PD

K.ú. - p.č.: Hluk

Stavebník: Povodí Moravy, s.p. , Dřevařská 932/11 , 60200 Brno

Účel stanoviska: Informace o výskytu sítí (formát PDF)

GasNet, s.r.o., jako provozovatel distribuční soustavy (PDS) a technické infrastruktury, zastoupený GasNet Služby, s.r.o., vydává toto stanovisko:

TOTO STANOVISKO SLOUŽÍ POUZE JAKO SDĚLENÍ O POLOZE A PRŮBĚHU PLYNÁRENSKÝCH ZAŘÍZENÍ A PLYNOVODNÍCH PŘÍPOJEK (dále jen PZ) V ZÁJMOVÉM ÚZEMÍ VYZNAČENÉM V PŘÍLOZE.

STANOVISKO BYLO VYGENERENOVÁNO NA ZÁKLADĚ VAŠÍ ŽÁDOSTI AUTOMATICKY.

V zájmovém území vyznačeném v příloze tohoto stanoviska, nebo jeho blízkosti se NACHÁZÍ PROVOZOVANÁ PZ ve vlastnictví nebo správě GasNet s.r.o. - viz příloha s informativní polohou PZ a informací v legendě.
Upozorňujeme, že v zájmovém území vyznačeném v příloze tohoto stanoviska se mohou nacházet PZ, která jsou ve fázi výstavby a doposud nebyla předána GasNet s.r.o. k provozování.
Taktéž se v zájmovém území mohou nacházet PZ jiných vlastníků či správců, případně i dlouhodobě nefunkční/ neprovozovaná PZ bez dostupných informací o jejich poloze a vlastnictví.
Tato PZ NEJSOU v příloze vyznačena a NEJSOU předmětem tohoto stanoviska.

TOTO STANOVISKO NELZE POUŽÍT PRO:
- jednání s orgány státní správy ve věcech územního plánování a stavebního řádu dle zákona č. 183/2006 Sb. v platném znění ve věci územního řízení, řízení o územním souhlasu, veřejnoprávní smlouvy pro umístění stavby, zjednodušeného územní řízení, ohlášení, stavebního řízení, společné územního a stavebního řízení, vodoprávního rozhodnutí, veřejnoprávní smlouvy o provedení stavby nebo oznámení stavebního záměru s certifikátem autorizovaného inspektora.
- pro zahájení stavební činnosti v ochranném a bezpečnostním pásmu PZ včetně objednání vytýčení za tímto účelem
TOTO STANOVISKO LZE POUŽÍT POUZE PRO:
- případné upřesnění polohy PZ jeho vytýčením za účelem zpracování projektové dokumentace stavby. Vytyčení provede příslušná provozní oblast ZDARMA. Formulář a kontakt naleznete na https://www.gasnet.cz/cs/ds-vytyceni-pz/, lze využít QR kód, který je uveden v tomto stanovisku. Při podání žádosti uvede žadatel naši značku (číslo jednací) uvedenou v úvodu tohoto stanoviska. O provedeném vytyčení trasy bude sepsán protokol.

POKUD HODLÁTE POUŽÍT POSKYTNUTÉ INFORMACE PRO ZPRACOVÁNÍ PROJEKTOVÉ DOKUMENTACE (dále jen PD) ZA ÚČELEM ZÍSKÁNÍ SOUHLASU SE STAVEBNÍ ČINNOSTÍ V OCHRANNÉM A BEZPEČNOSTNÍM PÁSMU PZ, SDĚLUJEME VÁM TYTO DALŠÍ INFORMACE:

1) O poskytnutí polohy stávajících PZ ve správě GasNet, s.r.o. v digitální podobě (dgn,dwg) lze požádat prostřednictvím služby Vektorová data, která je dostupná na https://dpo.gasnet.cz/zadost-o-vektorova-data. Tato služba je určena odborné veřejnosti (projekční firmy) a obcím a krajům (oblast územního plánování).

2) PD, ve které budou zakreslena PZ dle poskytnutých mapových nebo elektronických podkladů, požadujeme předložit k

odsouhlasení podáním žádosti na portálu Distribuce plynu online https://dpo.gasnet.cz/zadost-o-stanovisko. Tato povinnost je dána ustanovením zákona č. 458/2000 Sb., §68 a §69.

3) PD bude vypracována ve smyslu stavebního zákona č. 183/2006 Sb. ve znění pozdějších předpisů.

4) Pokud v poskytnutých mapových podkladech naleznete informaci o PLÁNOVANÉ STAVBĚ PŘED REALIZACÍ, jedná se o situaci, kdy v zájmovém území nebo v jeho blízkosti se připravuje plynárenská stavba (rekonstrukce, nová výstavba, přeložka). V případě, že se bude jednat o připravovanou investici GasNet s.r.o., požadujeme Vaši stavbu koordinovat s naším záměrem.

5) Pokud v poskytnutých mapových podkladech naleznete informaci o PROVEDENÉ VÝSTAVBĚ, KTERÁ NENÍ UVEDENA DO PROVOZU, jedná se o situaci, kdy v zájmovém území nebo v jeho blízkosti je vybudováno PZ, které bude v blízké době uvedeno do provozu. Na tato PZ se vztahují ochranná, případně bezpečnostní pásma dle zákona č. 458/2000 Sb. ve znění pozdějších předpisů. Informace o možnosti poskytnutí digitálních dat (dgn,dwg) a podmínky výdeje získáte na adrese: http://www.gasnet.cz/cs/zadost-o-vektorova-data/.

6) Pokud Vaše zájmové území protíná PÁSMO VLIVU ANODOVÉHO UZEMNĚNÍ STANICE KATODICKÉ OCHRANY (SKAO), je třeba individuálního posouzení v závislosti na připravované stavbě. Je nutné podat novou žádost na https://dpo.gasnet.cz/zadost-o-stanovisko s důvodem žádosti Předprojektová příprava. K žádosti připojte podrobné informace o záměru stavby a její konstrukci. Obdržíte stanovisko, kde budou sděleny podrobné podmínky pro umístění stavby v blízkosti tohoto řízení.

7) V případě potřeby dalších informací kontaktujte technika prostřednictvím Kontaktního systému http://www.gasnet.cz/cs/kontaktni-system/ (Stanovisko k existenci sítí a ke stavbě NEplynárenského zařízení).

PLYNOFIKACE NEMOVITOSTI:
Požadavek na připojení nového odběrného místa nebo technické změny u existujícího odběrného místa musí být projednán prostřednictvím žádosti o připojení k distribuční soustavě. Podrobné informace naleznete na stránkách GasNet s.r.o. https://www.gasnet.cz/cs/zakaznik/.
V případě, že plánovaná plynofikace vyvolá rozšíření plynovodní sítě (připojení více odběrných míst), musí být toto projednáno s GasNet s.r.o. Podrobné informace naleznete na stránkách https://www.gasnet.cz/cs/zadost-o-rozsireni-ds/.

Toto stanovisko platí pouze pro území vyznačené v příloze tohoto stanoviska a to 24 měsíců ode dne jeho vydání.

Za správnost a úplnost dokumentace předložené s žádostí včetně jejího souladu s platnými předpisy plně zodpovídá její zpracovatel. Stanovisko nenahrazuje případná další stanoviska k jiným částem stavby.

V případě další korespondence nebo jednání (např. změna stavby) uvádějte naši značku - 5002395409 a datum tohoto stanoviska. Kontakty jsou k dispozici na https://www.gasnet.cz/cs/kontaktni-system/.

Kapička

GasNet, s.r.o.
zastoupená společností GasNet Služby, s.r.o., IČ 27935311
Jaroslav Kápička
Vedoucí zpracování externích požadavků
Odbor zpracování externích požadavků

Přílohy: Detailní zákres plynárenského zařízení

Příloha: Detailní zákres plynárenského zařízení. Tato příloha je nedílnou součástí stanoviska č. 5002395409 ze dne 02.06.2021.

Provozovatel DS: GasNet, s.r.o.; Stavebník: Povodí Moravy, s.p. , Dřevařská 932/11 , 60200 Brno. K.ú.: Hluk.

9c

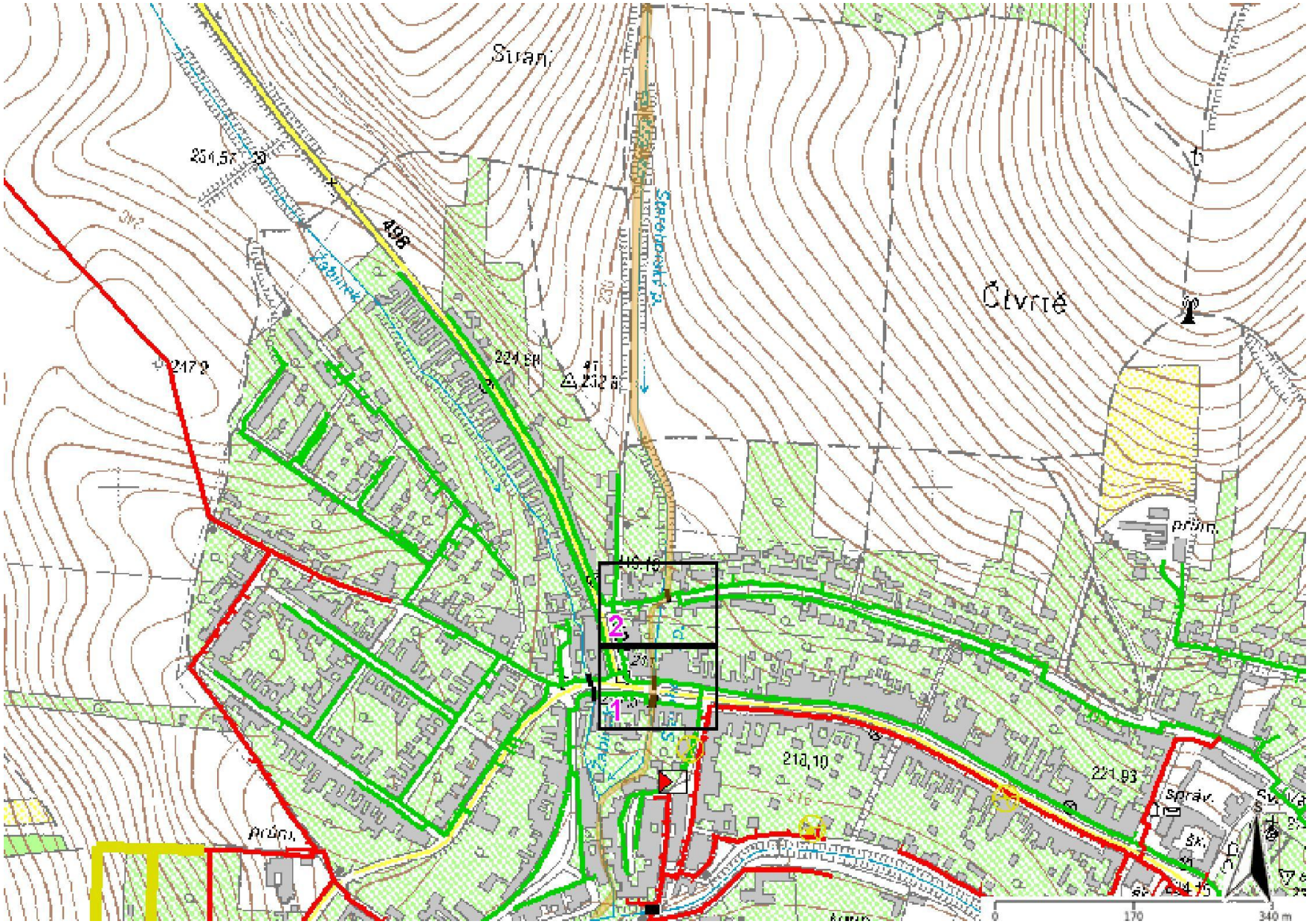

Legenda:

	linie plynovodu
	NTL
	STL
	VTL
	VVTL
	nefunkční
	plánovaná stavba před realizací
	ve výstavbě, neuvedeno do provozu
	regulační stanice
	ochranné zařízení
	kabel
	elektropřípojka
	kabel protikorozní ochrany
	anodové uzemnění
	stanice katodové ochrany
	pásmo vlivu anodového uzemnění SKAO
	neplynovodní zařízení (linie/ bod)

Příloha: Detailní zákres plynárenského zařízení. Tato příloha je nedílnou součástí stanoviska č. 5002395409 ze dne 02.06.2021.

Provozovatel DS: GasNet, s.r.o.; Stavebník: Povodí Moravy, s.p. , Dřevařská 932/11 , 60200 Brno. K.ú.: Hluk.

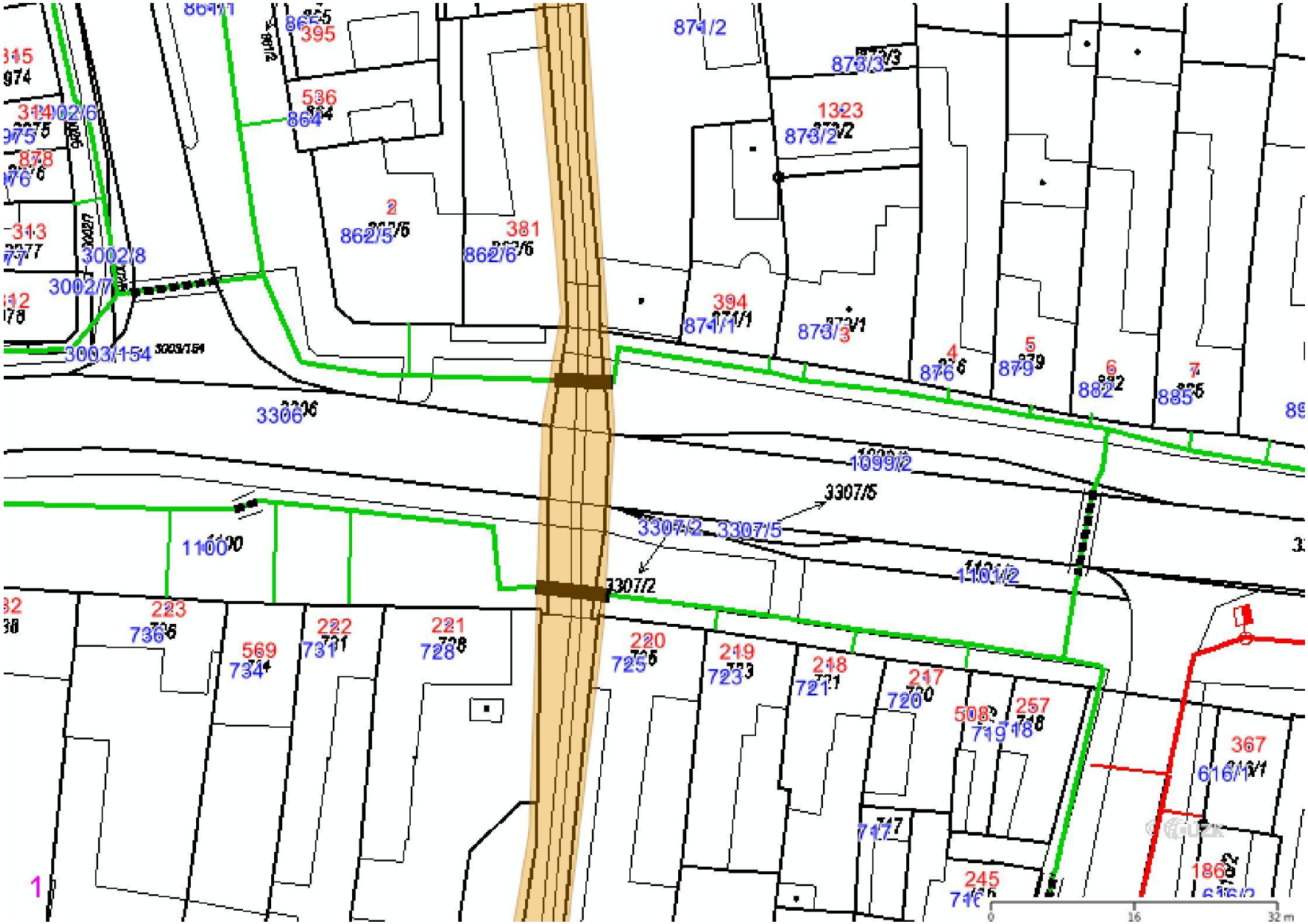

Legenda:

	linie plynovodu
	NTL
	STL
	VTL
	VVTL
	nefunkční
	plánovaná stavba před realizací
	ve výstavbě, neuvedeno do provozu
	regulační stanice
	ochranné zařízení
	kabel
	elektropřípojka
	kabel protikorozní ochrany
	anodové uzemnění
	stanice katodové ochrany
	pásmo vlivu anodového uzemnění SKAO
	neplynovodní zařízení (linie/ bod)

Příloha: Detailní zákres plynárenského zařízení. Tato příloha je nedílnou součástí stanoviska č. 5002395409 ze dne 02.06.2021.

Provozovatel DS: GasNet, s.r.o.; Stavebník: Povodí Moravy, s.p. , Dřevařská 932/11 , 60200 Brno. K.ú.: Hluk.

9e

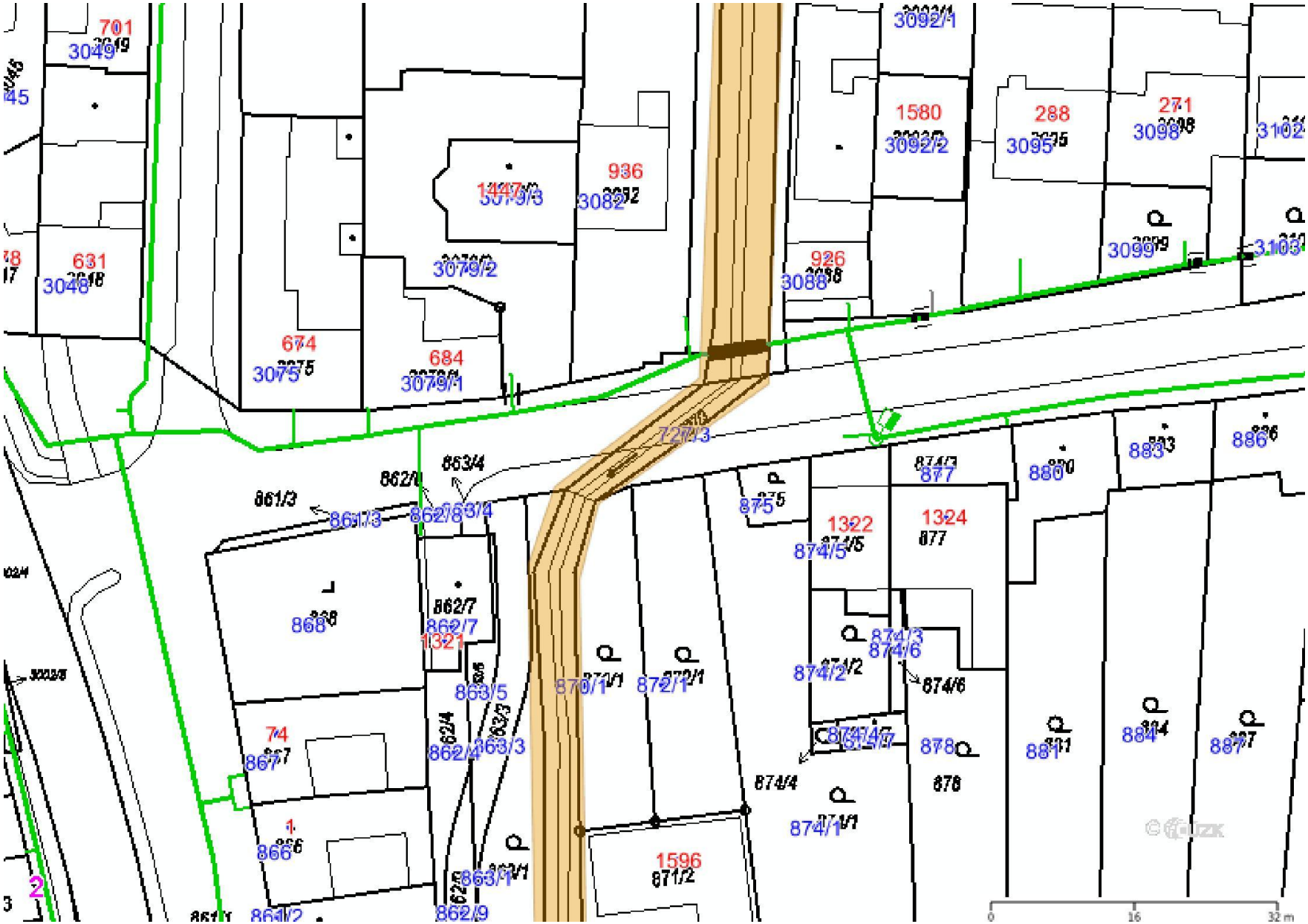

Legenda:

	linie plynovodu
	NTL
	STL
	VTL
	VVTL
	nefunkční
	plánovaná stavba před realizací
	ve výstavbě, neuvedeno do provozu
	regulační stanice
	ochranné zařízení
	kabel
	elektropřípojka
	kabel protikorozní ochrany
	anodové uzemnění
	stanice katodové ochrany
	pásmo vlivu anodového uzemnění SKAO
	neplynovodní zařízení (linie/ bod)

naše značka
5002451209

vyřizuje
Simona Michalíková

datum
08.09.2021

AGROPROJEKT PSO s.r.o.
Slavíčkova 840/1b
63800 Brno

Věc:
Starohorský potok, Hluk řkm 0,000 - 1,150, oprava koryta a stupňů - PD

K.ú. - p.č.: Hluk

Stavebník: Povodí Moravy, s.p. , Dřevařská 932/11 , 60200 Brno

Účel stanoviska: Povolení stavby - nevyžadující ÚR/SP

GasNet, s.r.o., jako provozovatel distribuční soustavy (PDS) a technické infrastruktury, zastoupený GasNet Služby, s.r.o., vydává toto stanovisko:

V ZÁJMOVÉM ÚZEMÍ STAVBY SE NACHÁZÍ TATO PLYNÁRENSKÁ ZAŘÍZENÍ A PLYNOVODNÍ PŘÍPOJKY:
- NTL OC DN 200 a DN 300 plynovody vč. přípojek

Požadujeme respektovat průběh a ochranné pásmo plynárenského zařízení.

Pro čištění vodotečí požadujeme dodržet tyto podmínky:

- Před zahájením stavby je nutné provést vytyčení plynárenského zařízení a plynovodních přípojek (dále jen PZ), viz. odst.1 tohoto stanoviska – poskytnutý zákres je pouze ORIENTAČNÍ.

- Při čištění nesmí dojít k přemístění nebo poškození nadzemních částí plynovodů (orientační sloupky, trasové uzávěry).
- V případě odkrytí plynovodu kontaktujte pracovníka, který prováděl vytyčení PZ.
- Pálení hořlavého odpadu (trávy, náletových dřevin atd.) požadujeme provádět alespoň 10 m od PZ.

Při realizaci stavby je nutno dodržovat veškerá pravidla stanovená pro práce v ochranném pásmu (OP) plynárenského zařízení a plynovodních přípojek, které činí 1 m na každou stranu měřeno kolmo od obrysu plynovodu a přípojek. V tomto pásmu nesmí být umísťovány žádné nadzemní stavby, prováděna skládka materiálu a výšková úprava terénu. Veškeré stavební práce budou prováděny v OP výhradně ručním způsobem a musí být vykonávány tak, aby v žádném případě nenarušily bezpečný provoz uvedených plynárenských zařízení a plynovodních přípojek.

Pokud realizace stavby vyvolá výškovou nebo směrovou úpravu trasy PZ, bude toto posuzováno jako přeložka. Náklady budou hrazeny investorem stavby.

Toto stanovisko se netýká žádných úprav plynárenského zařízení v zájmovém území.
Případně nutno řešit samostatně: https://www.gasnet.cz/cs/zakaznik/

Současně si vyhrazujeme upřesnění nebo rozšíření našich podmínek při zjištění situace na místě.

Plynárenská zařízení a plynovodní přípojky (dále jen PZ) jsou dle ust. § 2925 zákona č. 89/2012 Sb., občanského zákoníku, provozovány jako zařízení zvlášť nebezpečná a z tohoto důvodu jsou chráněna ochranným pásmem dle zákona č.458/2000

Sb. ve znění pozdějších předpisů.

Rozsah ochranného pásma je stanoven v zákoně 458/2000 Sb. ve znění pozdějších předpisů.

Stavební činnosti je možné realizovat pouze při dodržení podmínek stanovených v tomto stanovisku. Nebudou-li tyto podmínky dodrženy, budou stavební činnosti považovány dle § 68 zákona č.458/2000 Sb. ve znění pozdějších předpisů za činnost bez našeho předchozího souhlasu. Při každé změně projektu nebo stavby (zejména trasy navrhovaných inženýrských sítí) je nutné požádat o nové stanovisko k této změně.

Nedodržení podmínek uvedených v tomto stanovisku zakládá odpovědnost stavebníka za vzniklé škody.

Za stavební činnosti se pro účely tohoto stanoviska považují všechny činnosti prováděné v ochranném pásmu PZ (tzn. bezvýkopové technologie a terénní úpravy) a činnosti mimo ochranné pásmo, pokud by takové činnosti mohly ohrozit bezpečnost a spolehlivost PZ (např. trhací práce, sesuvy půdy, vibrace, apod.).

Případné zřizování staveniště, skladování materiálů, stavebních strojů apod. bude realizováno mimo ochranné pásmo PZ (není-li ve stanovisku uvedeno jinak).

Při použití nákladních vozidel, stavebních strojů a mechanismů požadujeme zabezpečit případný přejezd přes PZ uložením betonových panelů v místě přejezdu PZ.

PŘI REALIZACI STAVBY BUDOU DODRŽENY TYTO PODMÍNKY PRO PROVÁDĚNÍ STAVEBNÍ ČINNOSTI:

(1) Před zahájením stavební činnosti bude provedeno vytyčení trasy a přesné určení uložení PZ. Vytyčení trasy provede příslušná regionální oblast ZDARMA. Formulář a kontakt naleznete na https://www.gasnet.cz/cs/ds-vytyceni-pz/, lze využít QR kód, který je uveden v tomto stanovisku. Při podání žádosti uvede žadatel naši značku (číslo jednací) uvedenou v úvodu tohoto stanoviska a sdělí termín zahájení a ukončení stavby. O provedeném vytyčení trasy bude sepsán protokol. Přesné určení uložení PZ (sondou)je povinen provést stavebník na svůj náklad.
BEZ VYTYČENÍ TRASY A PŘESNÉHO URČENÍ ULOŽENÍ PZ STAVEBNÍKEM NESMÍ BÝT VLASTNÍ STAVEBNÍ ČINNOST ZAHÁJENA. VYTYČENÍ POVAŽUJEME ZA ZAHÁJENÍ STAVEBNÍ ČINNOSTI V OCHRANNÉM A BEZPEČNOSTNÍM PÁSMU PZ. PROTOKOL O VYTYČENÍ MÁ PLATNOST 2 MĚSÍCE.

(2)Stavebník je povinen stavebnímu podnikateli prokazatelně předat kopii tohoto stanoviska. Převzetí kopie stvrdí stavební podnikatel stavebníkovi svým podpisem a zápisem do stavebního deníku. Pracovníci provádějící stavební činnosti budou prokazatelně seznámeni s polohou PZ, rozsahem ochranného pásma a těmito podmínkami.

(3) Bude dodržena mj. ČSN 73 6005, u Hospodářské komory České republiky registrovaných TPG 702 01, TPG 702 04 a TPG 700 03 a zákon č.458/2000 Sb. ve znění pozdějších předpisů, případně další předpisy související s uvedenou stavbou.

(4) Při provádění stavební činnosti v ochranném pásmu PZ vč. přesného určení uložení PZ je stavebník povinen učinit taková opatření, aby nedošlo k poškození PZ nebo ovlivnění jejich bezpečnosti a spolehlivosti provozu. Nebude použito nevhodného nářadí, zemina bude těžena pouze ručně bez použití pneumatických, elektrických, bateriových a motorových nářadí.

(5) V případě použití bezvýkopových technologií (např. protlaku) bude před zahájením stavební činnosti provedeno úplné obnažení PZ v místě křížení na náklady stavebníka. Technologie musí být navržena tak, aby v místě křížení nebo souběhu s PZ byl dostatečný stranový nebo výškový odstup od PZ, který zajistí nepoškození PZ během prací a to s ohledem na použitou bezvýkopovou technologii a všechny její účinky na okolní terén. V případě, že nemůže být tato podmínka dodržena, nesmí být použita bezvýkopová technologie.

(6) Odkrytá PZ budou v průběhu nebo při přerušení stavební činnosti řádně zabezpečena proti jejich poškození.

(7) Poklopy uzávěrů a ostatních armatur na PZ, vč. hlavních uzávěrů plynu (HUP) na odběrném plynovém zařízení udržovat stále přístupné a funkční po celou dobu trvání stavební činnosti.

(8) Bude zachována hloubka uložení PZ (není-li ve stanovisku uvedeno jinak).

(9) Stavebník je povinen neprodleně oznámit každé i sebemenší poškození PZ (vč. drobných vrypů do PE potrubí, poškození izolace, signalizačního vodiče, výstražné fólie, markeru atd.) na telefon 1239.

(10) Před provedením zásypu výkopu a v průběhu stavby bude provedena kontrola dodržení podmínek stanovených pro stavební činnosti v ochranném pásmu PZ. Povinnost kontroly se vztahuje i na PZ, která nebyla odhalena. Kontrolu provede příslušná regionální oblast (formulář a kontakt naleznete na https://www.gasnet.cz/cs/ds-vytyceni-pz/, lze využít QR kód, který je uveden v tomto stanovisku). Při žádosti uvede žadatel naši značku (číslo jednací) uvedenou v úvodu tohoto stanoviska. Kontrolu je třeba objednat min. 5 dnů předem.
Předmětem kontroly je také ověření dodržení stanovené odstupové vzdálenosti staveb, které byly povoleny v ochranném a bezpečnostním pásmu PZ.

(11) O provedené kontrole bude sepsán protokol. Bez provedené kontroly nesmí být PZ zasypána. Stavebník je povinen na základě výzvy provozovatele PZ, nebo jeho zástupce doložit průkaznou dokumentaci o nepoškození PZ během výstavby nebo provést na své náklady kontrolní sondy v místě styku stavby s PZ.

(12) PZ budou po kontrole řádně podsypána a obsypána těženým pískem, bude provedeno zhutnění a bude osazena výstražná fólie žluté barvy, vše v souladu s u Hospodářské komory České republiky registrovaných TPG 702 01 a TPG 702 04.

(13) Neprodleně po skončení stavební činnosti budou řádně osazeny všechny poklopy a nadzemní prvky PZ.

(14) Pokud stavebník nedodrží podmínky stanovené tímto stanoviskem bude činnost stavebníka vyhodnocena provozovatelem PZ jako narušení ochranného nebo bezpečnostního pásma PZ a budou z toho vyvozeny příslušné důsledky.

Platí pouze pro území vyznačené v příloze tohoto stanoviska a to 24 měsíců ode dne jeho vydání.

V případě dotčení pozemku v majetku společnosti GasNet, s.r.o. je třeba dále projednat smluvní vztah k tomuto pozemku. Kontakt na projednání naleznete na adrese www.gasnet.cz/cs/kontaktni-system/, činnost Smluvní vztahy - pozemky a budovy plynárenských zařízení.

Za správnost a úplnost dokumentace předložené s žádostí včetně jejího souladu s platnými předpisy plně zodpovídá její zpracovatel. Stanovisko nenahrazuje případná další stanoviska k jiným částem stavby.

V případě další korespondence nebo jednání (např. změna stavby) uvádějte naši značku - 5002451209 a datum tohoto stanoviska. Kontakty jsou k dispozici na https://www.gasnet.cz/cs/kontaktni-system/.

GasNet, s.r.o.
zastoupená společností GasNet Služby, s.r.o., IČ 27935311
Simona Michalíková
Technik externích požadavků-Morava
Oddělení zpracování ext.požadavků-Morava
SIMONA.MICHALIKOVA@GASNET.CZ

Zažádejte o vytyčení

Přílohy: Orientační zákres plynárenského zařízení, Detailní zákres plynárenského zařízení, Detailní zákres plynárenského zařízení, Detailní zákres plynárenského zařízení, Ověřená příloha žadatele, Ověřená příl

Příloha: Orientační zákres plynárenského zařízení. Tato příloha je nedílnou součástí stanoviska č. 5002451209 ze dne 08.09.2021.

Provozovatel DS: GasNet, s.r.o.; Stavebník: Povodí Moravy, s.p. , Dřevařská 932/11 , 60200 Brno. K.ú.: Hluk.

10d

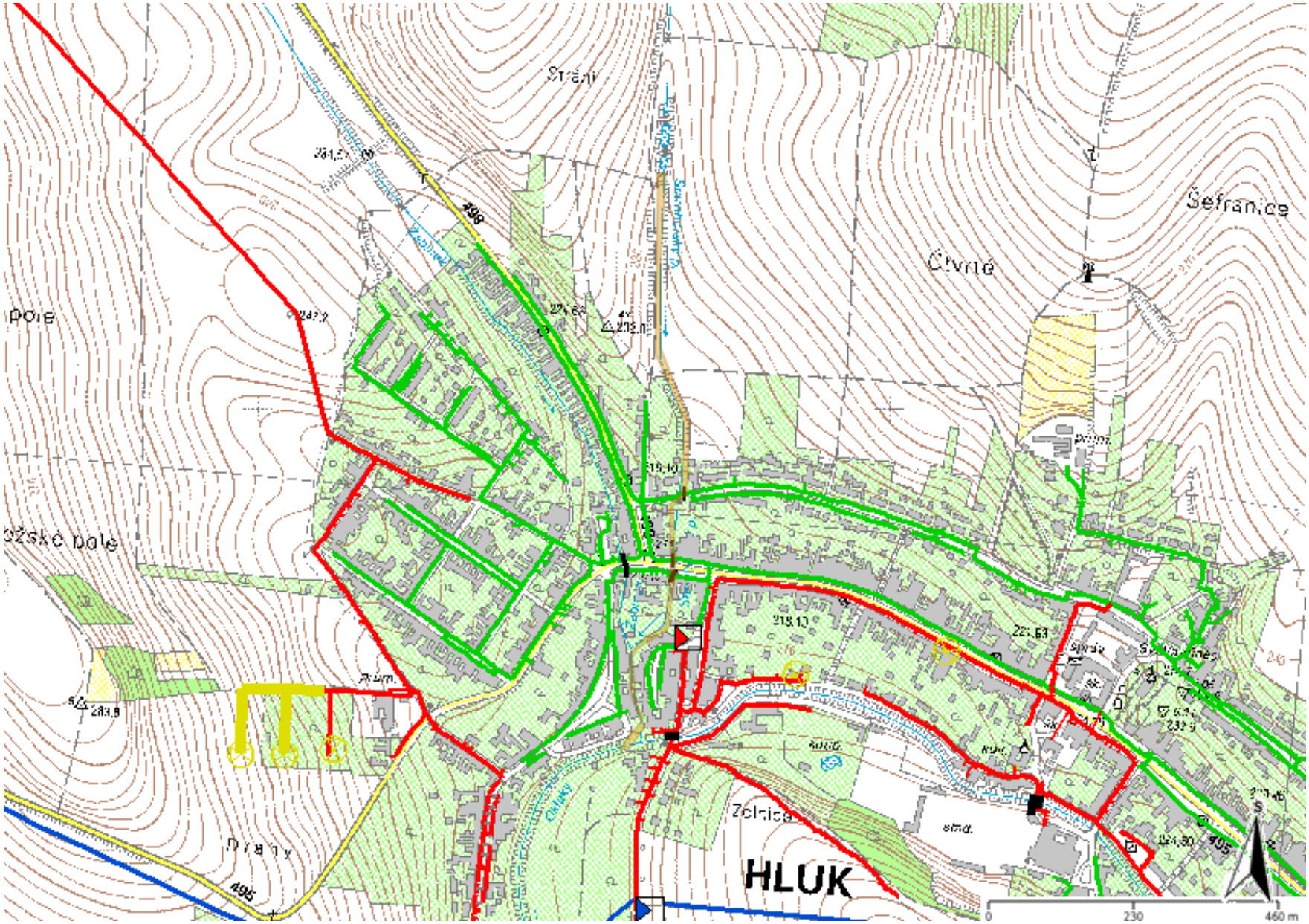

Legenda:

	linie plynovodu
	NTL
	STL
	VTL
	VVTL
	nefunkční
	plánovaná stavba před realizací
	ve výstavbě, neuvedeno do provozu
	regulační stanice
	ochranné zařízení
	kabel
	elektropřípojka
	kabel protikorozní ochrany
	anodové uzemnění
	stanice katodové ochrany
	pásmo vlivu anodového uzemnění SKAO
	neplynovodní zařízení (linie/ bod)

Příloha: Detailní zákres plynárenského zařízení. Tato příloha je nedílnou součástí stanoviska č. 5002451209 ze dne 08.09.2021.

Provozovatel DS: GasNet, s.r.o.; Stavebník: Povodí Moravy, s.p. , Dřevařská 932/11 , 60200 Brno. K.ú.: Hluk.

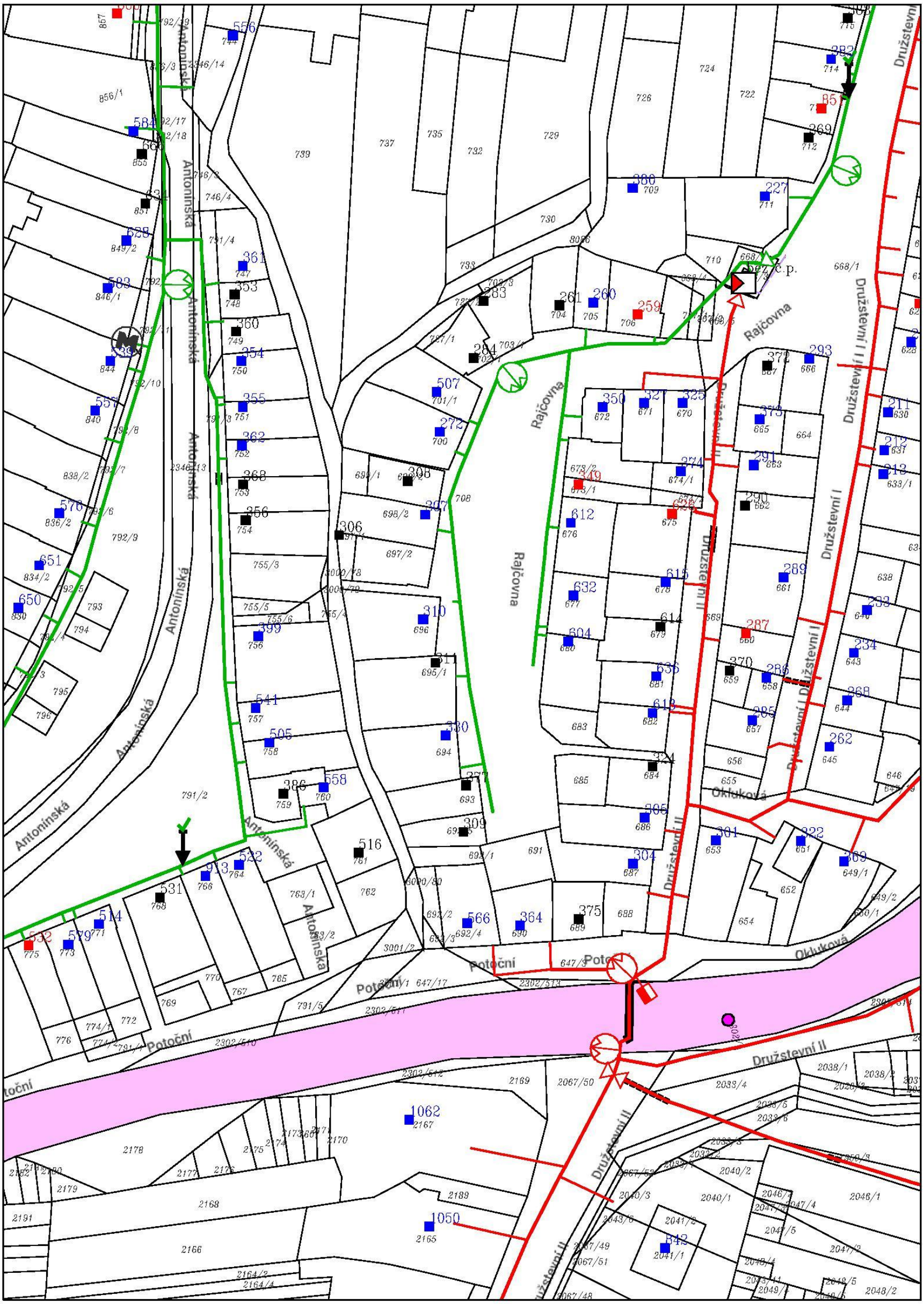

Legenda:

	linie NTL/ STL/ VTL/ VVTL plynovodu		ochranné zařízení		neplynovodní zařízení (linie/bod)
			kabel protikorozní ochrany		
			kabel		
	nefunkční		elektropřípojka		anodové uzemnění
	plánovaná stavba před realizací				stanice katodové ochrany
	výstavba		regulační stanice		pásmo vlivu anodového uzemnění SKAO

Příloha: Detailní zákres plynárenského zařízení. Tato příloha je nedílnou součástí stanoviska č. 5002451209 ze dne 08.09.2021.

Provozovatel DS: GasNet, s.r.o.; Stavebník: Povodí Moravy, s.p. , Dřevařská 932/11 , 60200 Brno. K.ú.: Hluk.

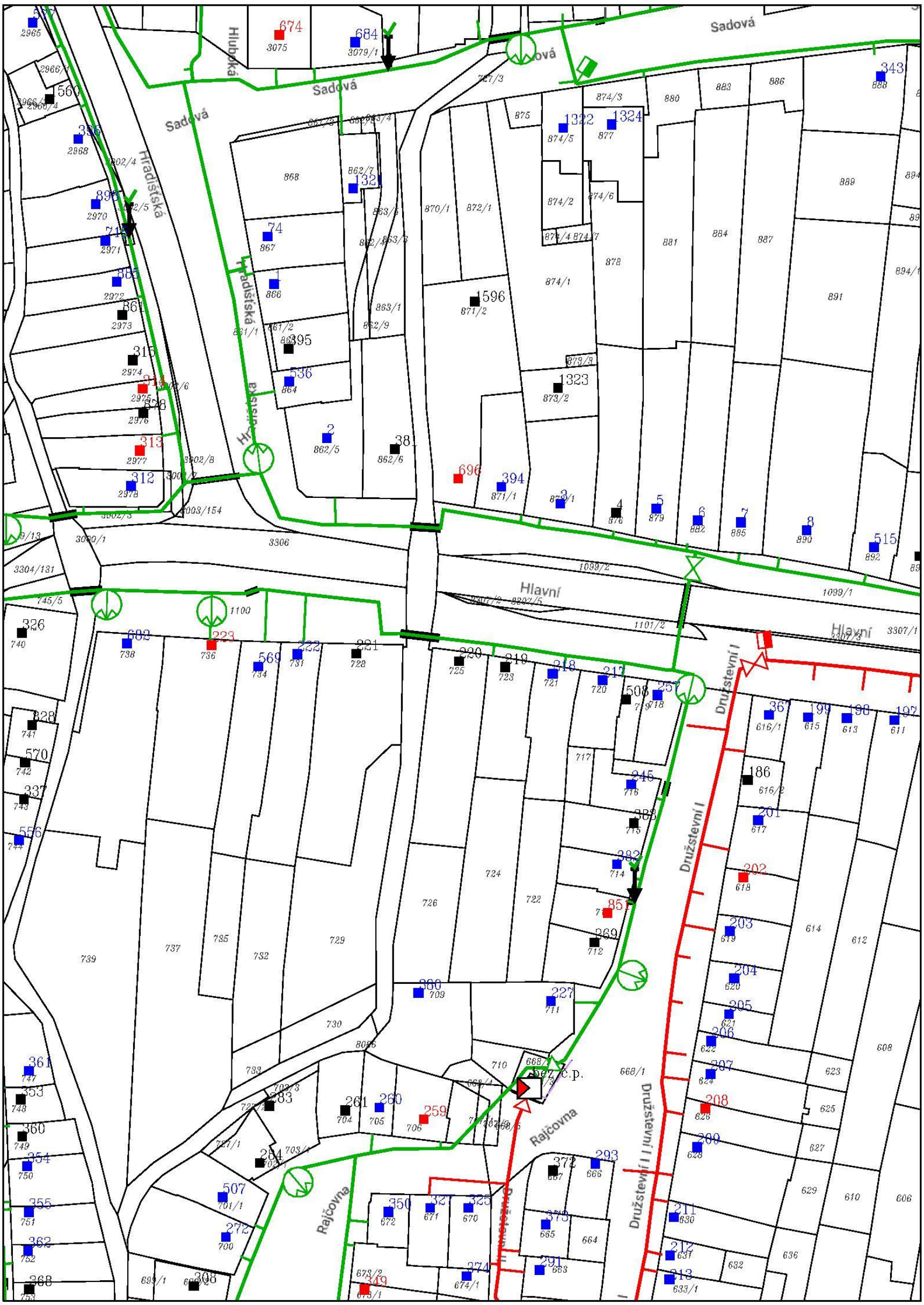

Legenda:

	linie NTL/ STL/ VTL/ VVTL plynovodu		ochranné zařízení kabel protikorozní ochrany		neplynovodní zařízení (linie/bod)
			kabel		
	nefunkční		elektropřípojka		anodové uzemnění
	plánovaná stavba před realizací				stanice katodové ochrany
	výstavba		regulační stanice		pásmo vlivu anodového uzemnění SKAO

Příloha: Detailní zákres plynárenského zařízení. Tato příloha je nedílnou součástí stanoviska č. 5002451209 ze dne 08.09.2021.

Provozovatel DS: GasNet, s.r.o.; Stavebník: Povodí Moravy, s.p. , Dřevařská 932/11 , 60200 Brno. K.ú.: Hluk.

10g

Legenda:

	linie NTL/ STL/ VTL/ VVTL plynovodu		ochranné zařízení kabel protikorozní ochrany kabel		neplynovodní zařízení (linie/bod)
	nefunkční		elektropřípojka		anodové uzemnění
	plánovaná stavba před realizací				stanice katodové ochrany
	výstavba		regulační stanice		pásmo vlivu anodového uzemnění SKAO

Příloha: Ověřená příloha žadatele. Tato příloha je nedílnou součástí stanoviska č. 5002451209 ze dne 08.09.2021.

Provozovatel DS: GasNet, s.r.o.; Stavebník: Povodí Moravy, s.p. , Dřevařská 932/11 , 60200 Brno. K.ú.: Hluk.

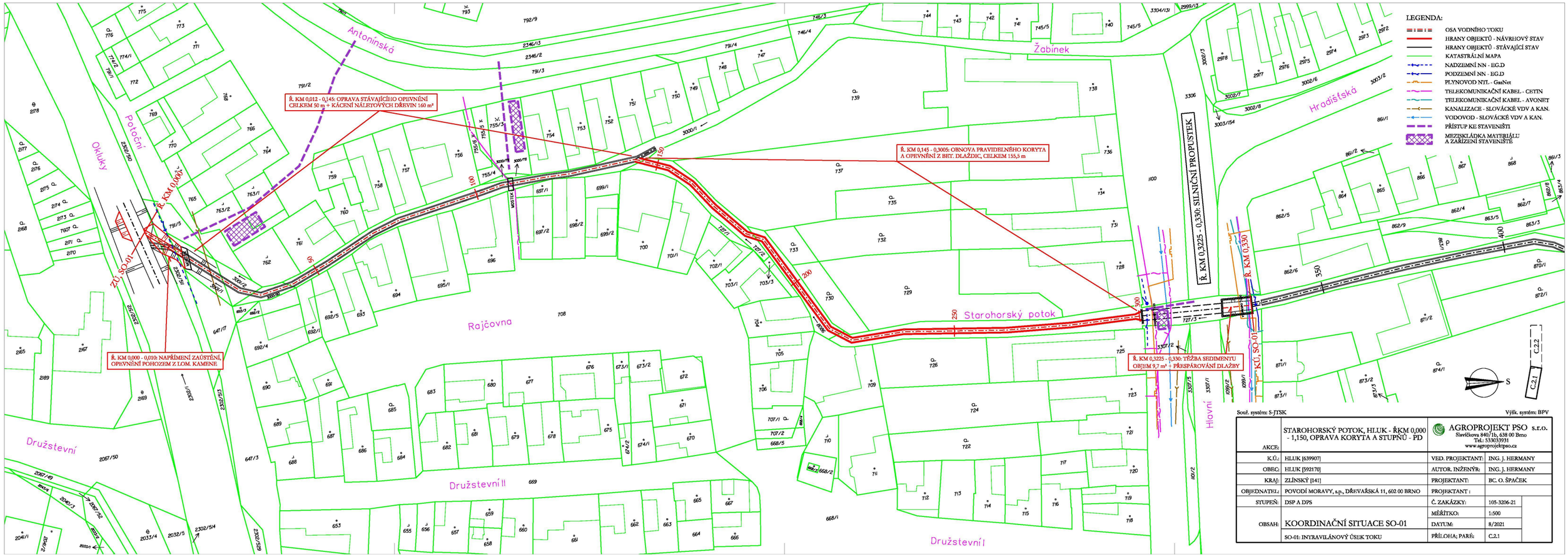

10h

Příloha: Ověřená příloha žadatele. Tato příloha je nedílnou součástí stanoviska č. 5002451209 ze dne 08.09.2021.

Provozovatel DS: GasNet, s.r.o.; Stavebník: Povodí Moravy, s.p. , Dřevařská 932/11 , 60200 Brno. K.ú.: Hluk.

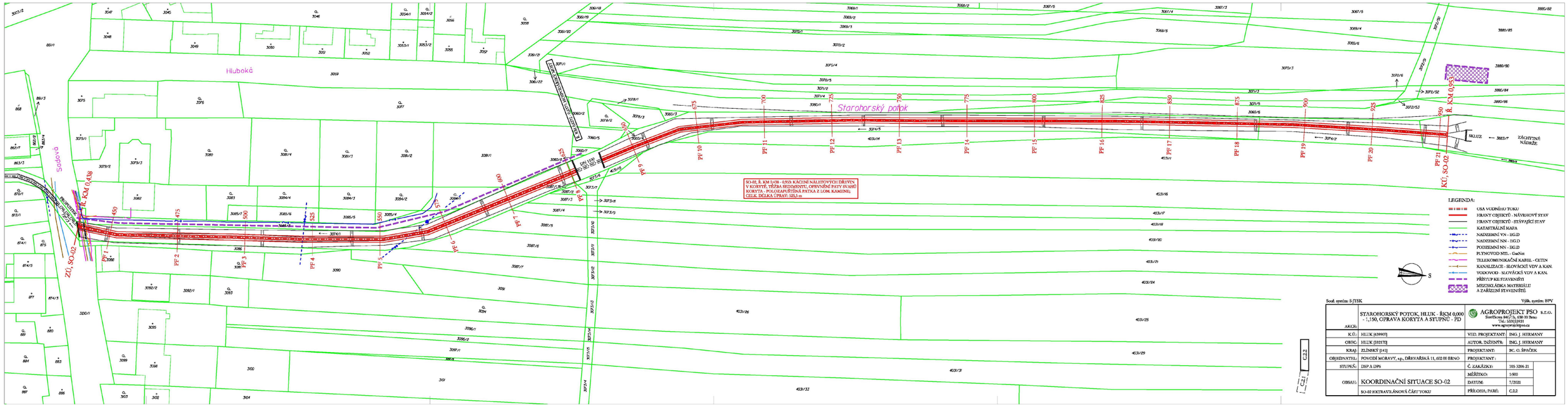

Špaček Ondřej

Od: Ing. Pavel Botek, vedoucí OI a MH [pavel.botek@mestohluk.cz]
Odesláno: 26. srpna 2021 13:54
Komu: Špaček Ondřej
Kopie: Ing. Martin Křižan
Předmět: Re: Oprava Starohorského potoka - souhlas se stavbou na pozemcích města

Dobrý den,

1. s přístupy ke stavebě a deponii (ústně) nemáme námitek, vytisknu a **předám na jednání rady města 1. 9. 2021**

2. **rozhodnutí o kácení dřevin má v kmpetenci pan místostarosta Zdeněk Botek** - dostane přes spisovou službu

3. ke starší žádosti o vyjádření k existenci sítí ve vlastnictví nebo ve správě Města Hluk uvádíme, že **Město nemá v místě oprav koryta Starohorského potoka žádné inženýrské sítě ve svém vlastnictví nebo správě.**

Se srdečným pozdravem

Ing. Pavel Botek
vedoucí odboru investic a MH
MěÚ Hluk

Hřbitovní 140, 687 25 Hluk
tel.: +420 572 111 316
mob.: +420 702 178 964
e-mail: pavel.botek@mestohluk.cz

Dne 26.08.2021 v 12:42 Špaček Ondřej napsal(a):

Dobrý den pane inženýre,

na základě telefonické domluvy z minulého týdne Vám zasílám parcely města, na kterých bude probíhat stavba a které zamýšlíme využít k přístupu na staveniště. Nakonec jsme se s kolegou Hermanym shodli, že to uděláme tou oficiálnější formou - zasílám tedy dvě situace s kolonkou na podpis a v případě kladného rozhodnutí prosím o podepsání a zaslání zpět.

PS: Připomínám se ještě s tím vyjádřením k existenci sítí – stačí zaslat samostatný mail, že v zájmovém území sítě neevidujete.

PPS: Ještě budu posílat na úřad žádost o povolení ke kácení dřevin. Nevím, zda to máte na

starosti Vy nebo někdo jiný, posílám to tedy na městskou datovou schránku.

11b

Předem děkuji za vyřízení a přeji hezký den

Bc. Ondřej Špaček
AGROPROJEKT PSO s.r.o.
Slavíčkova 840/1b, 638 00 Brno-Lesná
Tel.: 533 033 931

Městský úřad Hluk
Hřbitovní č.140, 687 25 Hluk

VÁŠE ŽÁDOST ZN.:
ZE DNE: 27.8.2021
ČÍSLO JEDNACÍ: MěÚ H/2170/2021
ČÍSLO EVIDENČNÍ:

OPRÁVNĚNÁ ÚŘEDNÍ OSOBA: Mgr. Zdeněk Botek
TEL.: 572 111 302
E-MAIL: mistostarosta@mestohluk.cz
VYHOTOVENO DNE: 14.9.2021
MÍSTO: Hluk
VYPRAVENO DNE: 14.9.2021

AGROPROJEKT PSO s.r.o.
Slavíčkova 840/1b
638 00 Brno

ROZHODNUTÍ O POVOLENÍ KÁCENÍ DŘEVIN

Výrok:

Městský úřad v Hluku jako věcně a místně příslušný orgán státní správy podle § 61 odst. 1 písm. a) a § 109 odst. 3 písm. b) zák. č. 128/2000 Sb. o obcích (obecní zřízení), ve znění pozdějších předpisů, § 10 a § 11 zákona č. 500/2004 Sb., správní řád, v platném znění, (dále jen „správní řád"), a jako příslušný orgán ochrany přírody podle § 76 odst. 1 písm. a) zák. č. 114/1992 Sb., o ochraně přírody a krajiny, ve znění pozdějších předpisů, kterými se stanoví nezbytnost povolení ke kácení dřevin orgánem ochrany přírody, rozhodl o žádosti AGROPROJEKT PSO s.r.o., Slavíčkova 840/1b, 638 00 Brno (na základě plné moci od Povodí Moravy, s.p., Dřevařská 932/11, Veveří, 60200 Brno) o povolení pokácení **5 ks vrby křehké** (salix fragilis), **4 ks ořešáku královského** (juglans regia), **1 ks trnky obecné** (prunus spinosa), **1 ks vrba jíva** (salix caprea), **1 ks jasanu úzkolistého** (fraxinus angustifolia) takto:

p o v o l u j e

podle § 8 odst. 1 zákona č. 114/1992 Sb., o ochraně přírody a krajiny, ve znění pozdějších předpisů, žadateli AGROPROJEKT PSO s.r.o., Slavíčkova 840/1b, 638 00 Brno, **pokácení 4 ks ořešáku královského** (obvod kmene ve výšce 130 cm nad zemí 94,2cm, 94,2cm, 94,2cm, 125,7cm), **5 ks vrby křehké** (všechny 94,2cm), **1 ks trnky obecné** (94,2cm), **1 ks jasanu úzkolistého** (282,7cm), **1 ks vrby jívy** (94,2cm) rostoucích na pozemcích par. č.: 3000/1, 3074/1, 3074/5 v k.ú. Hluk.

Kácení se povoluje provést v období vegetačního klidu tj. od 1.10. do 31.3. Současně se žadateli podle ustanovení § 9 odst. 1 zákona č. 114/1992 Sb., o ochraně přírody a krajiny, ve znění pozdějších předpisů

ukládá

provedení **náhradní výsadby** jako kompenzaci ekologické újmy vzniklé pokácením výše uvedených dřevin. Žadatelem bude provedena výsadba **12 ks listnatých stromů**. Výsadba bude realizována na pozemcích žadatele.
Následná péče se ukládá po dobu 2 let po provedené výsadbě.

Odůvodnění:

Městský úřad Hluk jako věcně a místně příslušný orgán státní správy podle § 61 odst. 1 písm. a), zák. č. 128/2000 Sb., o obcích, ve znění pozdějších předpisů, změn a doplňků v souladu s ustanovením § 10 a násl. zákona č. 500/2004 Sb., o správním řízení byl požádán o povolení ke kácení stromů podle ustanovení § 8 zákona č. 114/1992 Sb., o ochraně přírody a krajiny, ve znění pozdějších předpisů, změn a doplňků.

Jedná se o 5 kusů vrby křehké, 4 ks ořešáku královského, 1 ks trnky obecné, 1 ks jasanu úzkolistého a 1 ks vrby jívy. Výše uvedené dřeviny jsou v konfliktu s plánovanou akcí „Starohorský potok, Hluk řkm 0,000 – 1,150, oprava koryta a stupňů", jejímž účelem je obnovení funkce koryta vodního toku. Důvod odstranění dřevin byl orgánem ochrany přírody shledán jako oprávněný.

Poněvadž při kácení dojde k ekologické újmě, byla uložena k její kompenzaci přiměřená náhradní výsadba 12 exemplářů listnatých stromů. Následná údržba byla uložena po dobu vegetačního období následujících dvou let, výsadba bude realizována na pozemcích ve vlastnictví žadatele.

S ohledem na výše uvedené skutečnosti bylo o Vaší žádosti rozhodnuto tak, jak je uvedeno ve výroku tohoto rozhodnutí.

Poučení o odvolání:

Proti tomuto rozhodnutí může podle ust. § 83 odst. 1 správního řádu účastník řízení podat ve lhůtě 15 dnů ode dne jeho doručení odvolání ke Krajskému úřadu Zlínského kraje, odboru životního prostředí a zemědělství, s uvedením rozsahu, v jakém je rozhodnutí napadáno, namítaného rozporu s právními předpisy nebo s uvedením nesprávnosti rozhodnutí či řízení, jež mu předcházelo. Odvolání se podává u Městského úřadu v Hluku.

Podané odvolání má v souladu s ust. § 85 odst. 1 správního řádu odkladný účinek. Odvolání podané jen proti odůvodnění rozhodnutí je podle § 82 odst. 1 správního řádu nepřípustné.

Mgr. Zdeněk Botek
místostarosta

MĚSTSKÝ ÚŘAD HLUK 5 okr. Uh. Hradiště

Město Hluk
Hřbitovní č.140, 687 25 Hluk

AGROPROJEKT PSO s. r. o.
Slavíčkova 840/1b
638 00 Brno

V Hluku dne 09.09.2021

Č.j.: MěÚ H/2172/2021

Počet listů: 1
Počet příloh:

„Starohorský potok, Hluk - řkm 0,000 – 1,150, oprava koryta a stupňů – PD“

Sdělujeme Vám, že Rada města Hluk na svém zasedání dne 01.09.2021 projednala následující usnesení:

Usnesení RM 70/2021/32
Rada města Hluk:

a) schválila souhlas s provedením prací, přístupu ke stavbě a zařízení staveniště včetně meziskládky materiálu na pozemcích města Hluk p. č. 755/3, 755/4, 763/1, 763/2, 791/2, 791/3, 3000/78, 3000/79, 3001/2, 8086, 3074/2, 3883/7, 3880/80, 3880/86 u stavby „Starohorský potok, Hluk - řkm 0,000 – 1,150, oprava koryta a stupňů – PD“ dle koordinační situace stavby 08/2021 zpracované projekční firmou AGROPROJEKT PSO s. r. o., Slavíčkova 840/1b, 638 00 Brno, investor stavby Povodí Moravy, s. p., Dřevařská 11, 602 00 Brno.
b) uložila starostovi města podepsat s vysoutěženou realizační firmou smlouvu o právu provedení stavby na pozemcích města Hluk.

Město HLUK
okr. Uherské Hradiště
-4-

Ing. Martin Křižan
starosta

Telefon: 572 111 301
e-mail: mesto@mestohluk.cz
www.mestohluk.cz

IČO: 00290939
DIČ: CZ 00290939

Bankovní spojení: KB, a.s., exp. Hluk
č. ú: 1628721/0100

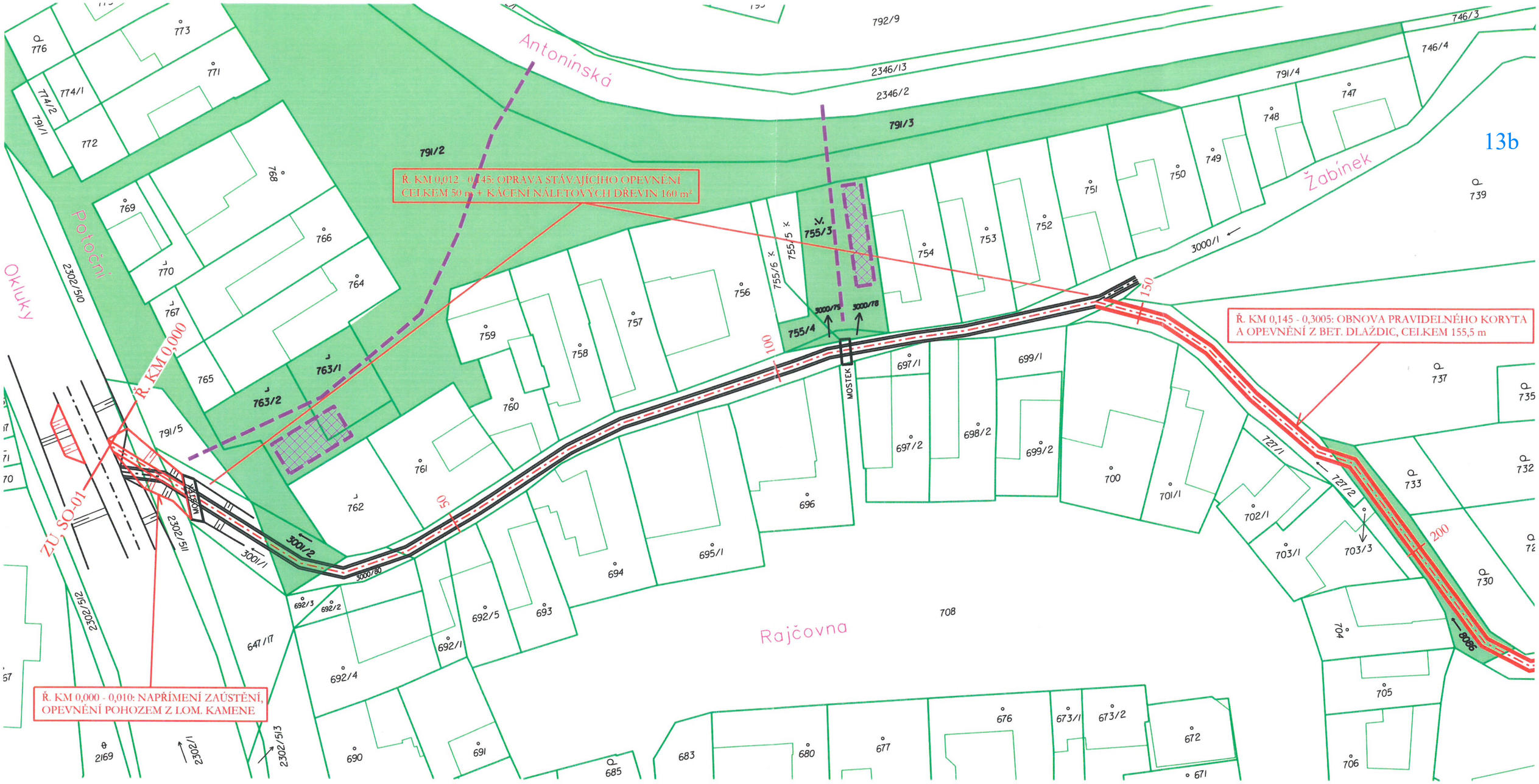

PRO LV 10001, k. ú. HLUK:
ÚPRAVA SE DOTÝKÁ PARCEL Č. 755/3; 755/4; 763/1; 763/2; 791/2; 791/3; 3000/78; 3000/79; 3001/2; 8086

SOUHLAS PODPISEM JE DÁN K PROVEDENÍ PRACÍ, PŘÍSTUPU KE STAVBĚ A ZŘÍZENÍ ZAŘÍZENÍ STAVENIŠTĚ VČ. MEZISKLÁDKY MATERIÁLU

JMÉNO:	Město Hluk
ADRESA:	Město Hluk, Hřbitovní 140, 68725 Hluk
IČO:	00290939
PODPIS:	Město HLUK okr. Uherské Hradiště -4-

S

LEGENDA:

- OSA VODNÍHO TOKU
- HRANY OBJEKTŮ - NÁVRHOVÝ STAV
- HRANY OBJEKTŮ - STÁVAJÍCÍ STAV
- PŘÍSTUP KE STAVENIŠTI
- MEZISKLÁDKA MATERIÁLU A ZAŘÍZENÍ STAVENIŠTĚ
- DOTČENÉ PARCELY

Souř. systém: S-JTSK

Výšk. systém: BPV

AKCE:	STAROHORSKÝ POTOK, HLUK - ŘKM 0,000 - 1,150, OPRAVA KORYTA A STUPŇŮ - PD	AGROPROJEKT PSO s.r.o. Slavíčkova 840/1b, 638 00 Brno Tel.: 533033931 www.agroprojektpso.cz	
K.Ú.:	HLUK [639907]	VED. PROJEKTANT:	ING. J. HERMANY
OBEC:	HLUK [592170]	AUTOR. INŽENÝR:	ING. J. HERMANY
KRAJ:	ZLÍNSKÝ [141]	PROJEKTANT:	BC. O. ŠPAČEK
OBJEDNATEL:	POVODÍ MORAVY, s.p., DŘEVAŘSKÁ 11, 602 00 BRNO	PROJEKTANT :	
STUPEŇ:	DSP A DPS	Č. ZAKÁZKY:	105-3206-21
OBSAH:	KOORDINAČNÍ SITUACE SO-01	MĚŘÍTKO:	1:500
		DATUM:	8/2021
	SO-01: INTRAVILÁNOVÝ ÚSEK TOKU	PŘÍLOHA; PARÉ:	1/2

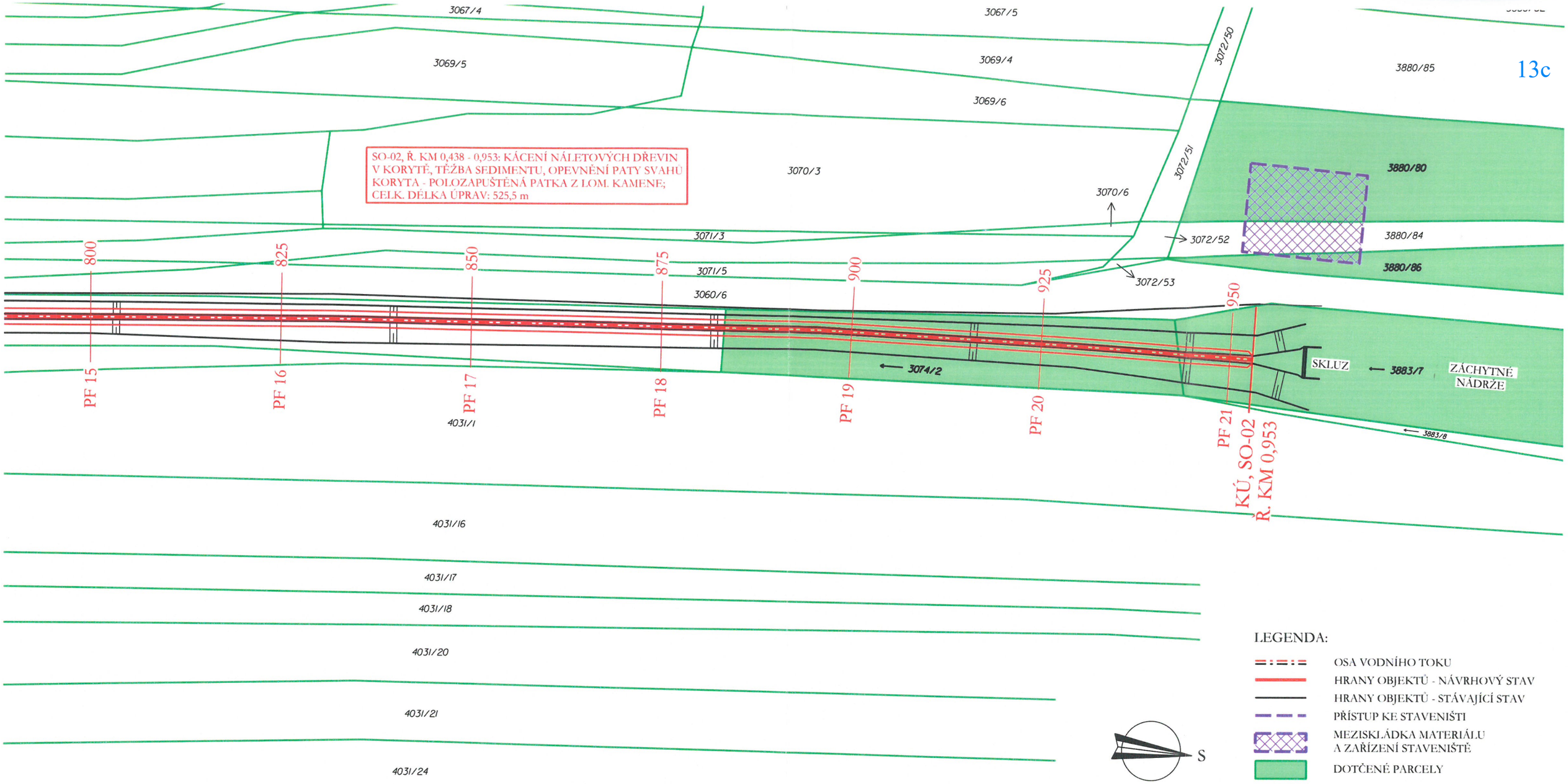

LEGENDA:

- OSA VODNÍHO TOKU
- HRANY OBJEKTŮ - NÁVRHOVÝ STAV
- HRANY OBJEKTŮ - STÁVAJÍCÍ STAV
- PŘÍSTUP KE STAVENIŠTI
- MEZISKLÁDKA MATERIÁLU A ZAŘÍZENÍ STAVENIŠTĚ
- DOTČENÉ PARCELY

PRO LV 10001, k. ú. HLUK:
ÚPRAVA SE DOTÝKÁ PARCEL Č. 3074/2, 3883/7, 3880/80; 3880/86

SOUHLAS PODPISEM JE DÁN K PROVEDENÍ PRACÍ, PŘÍSTUPU KE STAVBĚ A ZŘÍZENÍ ZAŘÍZENÍ STAVENIŠTĚ VČ. MEZISKLÁDKY MATERIÁLU

JMÉNO:	Město Hluk
ADRESA:	Město Hluk, Hřbitovní 140, 68725 Hluk
IČO:	00290939
PODPIS:	Město HLUK okr. Uherské Hradiště

Souř. systém: S-JTSK

Výšk. systém: BPV

AKCE:	STAROHORSKÝ POTOK, HLUK - ŘKM 0,000 - 1,150, OPRAVA KORYTA A STUPŇŮ - PD	AGROPROJEKT PSO s.r.o. Slavíčkova 840/1b, 638 00 Brno Tel.: 533033931 www.agroprojektpso.cz	
K.Ú.:	HLUK [639907]	VED. PROJEKTANT:	ING. J. HERMANY
OBEC:	HLUK [592170]	AUTOR. INŽENÝR:	ING. J. HERMANY
KRAJ:	ZLÍNSKÝ [141]	PROJEKTANT:	BC. O. ŠPAČEK
OBJEDNATEL:	POVODÍ MORAVY, s.p., DŘEVAŘSKÁ 11, 602 00 BRNO	PROJEKTANT :	
STUPEŇ:	DSP A DPS	Č. ZAKÁZKY:	105-3206-21
OBSAH:	KOORDINAČNÍ SITUACE SO-02	MĚŘÍTKO:	1:500
		DATUM:	8/2021
	SO-02 EXTRAVILÁNOVÁ ČÁST TOKU	PŘÍLOHA; PARÉ:	2/2

Městský úřad Uherské Hradiště
Odbor stavebního úřadu a životního prostředí
Odloučené pracoviště: Protzkarova 33

Váš dopis zn.:	
Ze dne:	02.06.2021
Naše č. j.:	MUUH-SŽP/45652/2021/Bu
Spisová zn.:	Spis/ 208/2021/KOS 660
Počet listů/příloh:	1/0
Vyřizuje:	Ing. Pavel Bureš
Telefon:	572 525 154
E-mail:	pavel.bures@mesto-uh.cz
Datum:	16.07.2021

muuhvp21v00hq2

AGROPROJEKT PSO s.r.o.
Slavíčkova č. p. 840
638 00 Brno

SOUHRNNÉ VYJÁDŘENÍ

Název stavby: **„Starohorský potok, Hluk, řkm 0,000 – 1,150, oprava koryta a stupňů“** na pozemcích v katastrálním území Hluk.

Žadatel: AGROPROJEKT PSO s.r.o.
Investor: Povodí Moravy, a.s.
Druh řízení: vyjádření k projektové přípravě
Projektová dokumentace: AGROPROJEKT PSO s.r.o., 06/2021

Stavba obsahuje: účelem je obnovení funkce koryta toku a tří průtočných nádrží na toku, odstranění náletových dřevin, oprava dláždění, odtěžení nánosů z koryta a nádrží, opravu přehrážek a stabilizace svahů nádrží kamennou rovnaninou.

1. Vodoprávní úřad
jako příslušný vodoprávní úřad podle § 106 odst. 1 zákona č. 254/2001 Sb., o vodách a o změně některých zákonů (vodní zákon), ve znění pozdějších předpisů vydává k výše uvedenému záměru toto **stanovisko:**

- **pokud opravou do původního stavu nebude negativně ovlivněno životní prostředí nebo stabilita vodního díla, je záměr udržovací prací vodního díla, která nevyžaduje stavební povolení ani ohlášení vodoprávnímu úřadu dle § 15a odst. 6 vodního zákona.**

Oprávněná úřední osoba: Ing. Radka Kaňovská, tel.:572 525 856, e-mail: radka.kanovska@mesto-uh.cz.

2. Orgán ochrany přírody a krajiny
vydává jako věcně a místně příslušný orgán ochrany přírody dle § 75 odst. 1 písm. c) a § 77 zákona č. 114/1992 Sb., o ochraně přírody a krajiny, ve znění pozdějších předpisů (dále jen „zákon OPK“) vydává vyjádření na základě ust. § 65 zákona OPK:
Z hlediska ochrany přírody a krajiny k připravované projektové dokumentaci následující připomínky:

- **V úseku stávajících rybníčků jsou v současnosti dokončovány (možná již dokončeny) práce na odtěžení sedimentů a opravě hrázek. Je bezpředmětné se touto částí zabývat.**
- **V úseku od nádržek směrem k obci po most na polní cestě byla realizována akce revitalizace Starohorského potoka spočívající v úpravě koryta a jednostranné výsadbě stromořadí z dubů a habrů na levém břehu potoka. Tyto dřeviny je žádoucí respektovat. Stavba Revitalizace Starohorského potoka obsahovala dále vybudování předmětných 3 nádržek a ozelenění jejich okolí výsadbou autochtonních stromů a keřů.**
- **Vodní tok a jeho údolní niva jsou dle zákona OPK významnými krajinnými prvky, připravovaný projekt by měl respektovat a podpořit jeho ekostabilizační funkci, tedy měl by mít opět revitalizační charakter. Zásahy do autochtonních dřevin realizovat v nezbytném rozsahu. V případě zjištění existence nepůvodních invazních druhů zajistit jejich odstranění. Projekt by měl obsahovat informace o druzích, počtech a velikosti odstraňovaných dřevin a plochu odstraňovaných porostů.**
- **Lokalita není součástí zvláště chráněného území, ÚSES ani soustavy NATURA 2000.**

Odůvodnění:
Vodní toky a jejich údolní nivy jsou hodnotné části krajiny označované dle § 3 odst. 1 písm. b/ zákona OPK jako významné krajinné prvky. Podle § 4 odst. 2 zákona OPK jsou významné krajinné prvky chráněny před poškozováním a ničením. Využívají se pouze tak, aby nebyla narušena jejich obnova a nedošlo k ohrožení nebo oslabení jejich stabilizační funkce. K zásahům, které by mohly vést k poškození nebo zničení významného krajinného prvku nebo ohrožení či oslabení jeho ekologicko-stabilizační funkce, si musí ten, kdo takové zásahy zamýšlí, opatřit závazné stanovisko orgánu ochrany přírody. Mezi takové zásahy patří umisťování staveb a zásahy do vodních toků.
Oprávněná úřední osoba: Mgr. Helena Havránková, tel.:572525842, e-mail: helena.havrankova@mesto-uh.cz

3. Odpadové hospodářství
jako příslušný dotčený orgán veřejné správy na úseku odpadového hospodářství dle § 126 písm. k, zák. č. 541/2020 Sb., o odpadech, v platném znění, vydává k výše uvedené projektové dokumentaci stavby na základě ustanovení § 146 odst. 3, písm. b, téhož zákona, **souhlasné vyjádření.**

Odůvodnění a posouzení žádosti:
Z předložené projektové dokumentace bylo zjištěno, že při následné realizaci záměru se předpokládá vznik některých odpadů skupiny **17** (stavební a demoliční odpady). Nevyužité odpady v souladu se zákonem o odpadech č. 541/2020 Sb., v platném znění, budou předány do zařízení, které je k nakládání s těmito odpady určeno ve smyslu ust. § 13 odst. 1, písm. b, výše uvedeného zákona o odpadech a má k nakládání s těmito odpady oprávnění.
Oprávněná úřední osoba: Ing. Roman Šimeček, tel.: 572 525 845, e-mail: roman.simecek@mesto-uh.cz

4. Silniční správní úřad
vykonávající působnost silničního správního úřadu ve věcech silnic II. a III. třídy podle ustanovení § 40 odst. 4 písm. a) zákona č. 13/1997 Sb., o pozemních komunikacích v platném znění sděluje k předloženému záměru následující:

- předmětný úsek potoka kříží v jednom místě mimo jiné i silnici II/497, pro kterou je náš odbor příslušným silničním správním úřadem. V případě, že bude nutné při realizaci opravy využívat tuto komunikaci, případně omezit provoz na komunikaci, je nutné tuto skutečnost projednat v předstihu u našeho odboru a vlastníka silnice a zažádat o příslušná povolení. K dalšímu nemáme připomínek.

Oprávněná úřední osoba: Ing. Josef Hanáček, tel. 572 525 570, e-mail: Josef.hanacek@mesto-uh.cz

Poučení:
Vyjádření není rozhodnutím ve smyslu správního řádu a nelze se proti němu odvolat. Pro jeho případné změny nebo zrušení platí ustanovení § 154 – 158 správního řádu.

Ing. Rostislav Novosad
vedoucí odboru stavebního úřadu
a životního prostředí

Doručí se:
AGROPROJEKT PSO s.r.o., Slavíčkova č. p. 840, 638 00 Brno, DS

Digitálně podepsal Ing. Dana Zapletalová
Datum: 16.07.2021 09:38:23 +02:00

Městský úřad Uherské Hradiště
Odbor stavebního úřadu a životního prostředí
Odloučené pracoviště: Protzkarova 33

Váš dopis zn.:
Ze dne:
Naše č. j.: MUUH-SŽP/68833/2021/Bu
Spisová zn.: Spis/ 208/2021/KOS 1029
Počet listů/příloh: 1/0
Vyřizuje: Ing. Pavel Bureš
Telefon: 572 525 154
E-mail: pavel.bures@mesto-uh.cz
Datum: 18.10.2021

muuhvp21v00qgt

AGROPROJEKT PSO s.r.o.
Slavíčkova č. p. 840
638 00 Brno

KOORDINOVANÉ ZÁVAZNÉ STANOVISKO

Název stavby: **„Starohorský potok, Hluk, řkm 0,000 – 1,150, oprava koryta a stupňů“** na pozemcích dle přiloženého seznamu (vše vodní plocha) v katastrálním území Hluk.

Žadatel: AGROPROJEKT PSO s.r.o.
Investor: Povodí Moravy, s.p.
Druh řízení: stavební řízení
Projektová dokumentace: AGROPROJEKT PSO s.r.o., 07/2021

Stavba obsahuje: Účelem je obnovení funkce koryta toku, odstranění náletových dřevin, odtěžení sedimentu z koryta, oprava dláždění do původního stavu. Opravou nebudou měněny parametry původní stavby, nebude negativně ovlivněna stabilita vodního díla ani životní prostředí.

1. Vodoprávní úřad
Městský úřad Uherské Hradiště, odbor stavebního úřadu a životního prostředí, jako příslušný vodoprávní úřad podle § 106 odst. 1 zákona č. 254/2001 Sb., o vodách a o změně některých zákonů (vodní zákon), ve znění pozdějších předpisů vydává k výše uvedenému záměru toto **stanovisko**:
Záměr je údržbou stavby vodního díla, která dle § 15a odst. 6 vodního zákona nevyžaduje ohlášení vodoprávnímu úřadu.
Odůvodnění:
Stavba představuje udržovací práce na vodním díle, jejichž provedení nemůže negativně ovlivnit životní prostředí, stabilitu a vzhled stavby vodního díla, zdraví osob, požární bezpečnost, nebo bezpečnost při užívání.
Oprávněná úřední osoba: Ing. Radka Kaňovská, tel.:572 525 856, e-mail: radka.kanovska@mesto-uh.cz.

2. Orgán ochrany přírody a krajiny
Městský úřad Uherské Hradiště, jako obecní úřad obce s rozšířenou působností podle § 2 odst. 1 zákona č. 314/2002 Sb., o stanovení obcí s pověřeným obecním úřadem a stanovení obcí s rozšířenou působností, vyhlášky č. 388/2002 Sb., o stanovení správních obvodů obcí s rozšířenou působností, ve smyslu zákona č. 128/2000 Sb., o obcích, ve znění pozdějších předpisů, odbor stavebního úřadu a životního prostředí, oddělení vodoprávního úřadu a životního prostředí jako věcně a místně příslušný orgán ochrany přírody podle § 75 odst. 1 písm. c/ a § 77 odst. 1 písm. j/ zákona ČNR č. 114/1992 Sb., o ochraně přírody a krajiny ve znění pozdějších předpisů (dále „zákon OPK“) a dle ustanovení § 149 zákona č. 500/2004 Sb., správní řád, v platném znění (dále „správní řád“) vydává investorovi **Povodí Moravy, s. p., IČ 70890013, Dřevařská 11/932, 602 00 Brno** zastupovanému na základě plné moci společností Agroprojekt PSO, s r. o., IČ 41601483, Slavíčkova 840/1b, Brno 638 00.

souhlasné závazné stanovisko podle § 4 odst. 2 zákona OPK k zásahu do významného krajinného prvku (dále jen VKP), kterým jsou dle § 3 odst. 1 písm. b/ zákona OPK vodní toky a jejich údolní nivy k akci s názvem **„Starohorský potok, Hluk, ř.km 0,0 – 1,150, oprava koryta a stupňů“**, na pozemcích p. č. 2302/1, 2302/511, 3001/1, 3001/2, 3000/80, 3000/1, 727/2, 8086, 727/3, 3074/1, 3074/5, 3074/2 a 3883/7

v k. ú. Hluk, za předpokladu, že stavba bude provedena v souladu s předloženou projektovou dokumentací DSP a DPS z 8/2021. Vypracoval Agroprojekt PSO, s. r. o., IČ 41601483, Slavíčkova 840/1b, Brno 638 00; Č. zakázky 105 – 3206 – 21, autorizovaný inženýr Ing. Hermany.

A to zejména v souladu s těmito skutečnostmi v PD uvedenými: Kácení dřevin bude prováděno v období vegetačního klidu tj mezi 1. 10. – 31. 3. kalendářního roku. V případě ponechaných dřevin budou tyto chráněny a stavební práce budou prováděny v souladu se standardem péče o přírodu a krajinu SPPK 01 002:2017 Ochrana dřevin při stavební činnosti. V rámci stavby bude přítomen biologický dozor, který bude dohlížet zejména na ochranu dřevin při stavební činnost a jejich případný řez. Ukončení prací bude oznámeno zdejšímu OOP.

Odůvodnění:
Orgán ochrany přírody MěÚ Uherské Hradiště obdržel žádost společnosti Agroprojekt PSO, s. r. o., IČ 41601483, Slavíčkova 840/1b, Brno 638 00 zastupující na základě plné moci investora Povodí Moravy, s. p., Brno, o vydání koordinovaného závazného stanoviska k akci „Starohorský potok, Hluk, ř.km 0,0 – 1,150, oprava koryta a stupňů“ jenž posuzoval jako zásah do významného krajinného prvku dle § 4 odst. 2 zákona OPK. Jako součást žádosti byla předložena projektová dokumentace DSP+DPS vypracovaná rovněž společností Agroprojekt PSO, s. r. o. Biologické hodnocení předloženo nebylo.

Vodní toky a jejich údolní nivy jsou hodnotné části krajiny označované dle § 3 odst. 1 písm. b/ zákona OPK jako významné krajinné prvky. Podle § 4 odst. 2 zákona OPK jsou významné krajinné prvky chráněny před poškozováním a ničením. Využívají se pouze tak, aby nebyla narušena jejich obnova a nedošlo k o/hrožení nebo oslabení jejich stabilizační funkce. K zásahům, které by mohly vést k poškození nebo zničení významného krajinného prvku nebo ohrožení či oslabení jeho ekologicko-stabilizační funkce, si musí ten, kdo takové zásahy zamýšlí, opatřit závazné stanovisko orgánu ochrany přírody. Mezi takové zásahy patří umisťování staveb, zásahy do koryt a břehových porostů, apod..

Předložená dokumentace řeší údržbu koryta od zaústění do Okluky po drobné vodní nádržky v extravilánu. Úsek v intravilánové části území - SO 01 je opevněn dlažbou ve dně i na březích a tento úsek bude opraven a uveden do původního stavu. Zde se nachází jen malé množství dřevin. Drobná změna bude provedena u zaústění toku, kdy levostranný meandr bude napřímen a vyústění bude posunuto o pár metrů níže a opevněním na protilehlém břehu Okluky. Při místním šetření v předmětném úseku bylo zjištěno, že mohutný jasan (č.1) s obvodem 282 cm v 130 cm nad zemí má obvod maximálně do 100 cm. Orgán ochrany přírody vzhledem k udaným parametrům stromu prověřoval, zdali se jedná o natolik hodnotnou dřevinu, že by bylo záhodno její zachování na místě. Toto však zjištěno nebylo, naopak dřevina vyrůstá v natolik stísněných podmínkách (opevněné koryto, zdi oplocení a budovy rodinných domů), že není žádoucí, aby na místě spolu s ostatními dřevinami v tomto prostoru zůstala.

Extravilánová část toku - SO 02 je poměrně napřímená část s doprovodným porostem dřevin. V úseku od nádržek směrem k obci po most na polní cestě byla někdy po roce 1996 realizována akce revitalizace Starohorského potoka spočívající v úpravě koryta a jednostranné výsadbě stromořadí z dubů a habrů na levém břehu potoka. Tyto dřeviny je žádoucí respektovat. Stavba Revitalizace Starohorského potoka obsahovala dále vybudování předmětných 3 nádržek a ozelenění jejich okolí výsadbou autochtonních stromů a keřů. Část vysazených dřevin se podél toku dochovala, část jich byla nahrazena jinými druhy a blíže k obci byly následně realizovány výsadby švestek, kdy jejich pěstitelé postupně vytlačují autochtonní dřeviny u toku. Vysazené dřeviny pravděpodobně nebyly ošetřovány a mají nízko posazenou širokou korunu. Lze předpokládat, že větve mohou komplikovat realizaci opevnění. Dle PD je plánováno ošetření dřevin řezem. Upozorňujeme, že toto musí být provedeno odbornou firmou, aby nedošlo k závažnému poškození dřevin, jež je dle zákona OPK klasifikováno jako přestupek. Nad nezbytností řezu a rozsahem zásahu bude, mimo jiné dohlížet biologický dozor. Plánované odstraňování dřevin z koryta se jeví jako akceptovatelné. Nejedná se o žádné dřeviny mimořádných parametrů a vzácných taxonů, většina z nich má do 80 cm obvodu. Podél toku zůstane i po kácení převážná část dřevin. MěÚ Hluk požaduje realizaci náhradní výsadby dřevin za kácené stromy, tedy kácení bude rovněž kompenzováno. Koryto má být stabilizováno lomovým kamenem uloženým do paty svahu.

Ekologická stabilita vodního toku v zastavěném území je velmi nízká a předmětná stavba (údržba) poměry nezlepší ani nezhorší. Mimo zastavěné území vodní tok své funkce poměrně plní, biodiverzita vzrůstá a s tím i ekologická stabilita. Tuto část toku je tedy potřeba v rámci údržby dozorovat.

Podmínky pro provádění stavby a potřeba dohledu nad zájmy ochrany přírody prostřednictvím biologického dozoru jsou součástí projektové dokumentace. Tento na místě před započetím stavby prověří skutečnosti

zjištěné na místě samém a zajistí koordinaci prací a případný transfer zjištěných organismů. Dále pak bude zajištěna ochrana ponechaných dřevin v souvislosti se stavbou. Standard „Ochrana dřevin při stavební činnosti“ definuje výběr dřevin potencionálně ovlivněných stavební činností, návrh a provedení technologických postupů spojených s realizací jejich ochranných a pěstebních opatření. Účelem ochrany dřevin je minimalizace vznikajících poškození dřevin při plánované či probíhající stavební činnosti. Stavební činností se pro účely tohoto standardu rozumí prováděni veškerých staveb, jejich odstraňování včetně souvisejících činností.

Předmětný úsek vodního toku není prvkem územního systému ekologické stability, součástí přírodního parku, ZCHÚ ani EVL. Realizaci záměru tak jak je zapracován v PD, vyhodnotil orgán ochrany přírody za akceptovatelnou, neboť nedojde k oslabení ekologicko-stabilizační funkce vodního toku a jeho údolní nivy jako významného krajinného prvku a prvku ÚSES.
Oprávněná úřední osoba: Mgr. Helena Havránková, tel.:572525842, e-mail: helena.havrankova@mesto-uh.cz

3. Odpadové hospodářství
Městský úřad Uherské Hradiště, odbor stavebního úřadu a životního prostředí jako příslušný dotčený orgán veřejné správy na úseku odpadového hospodářství dle § 126 písm. k, zák. č. 541/2020 Sb., o odpadech, v platném znění, vydává k výše uvedené projektové dokumentaci stavby na základě ustanovení § 146 odst. 3, písm. b, téhož zákona, **souhlasné vyjádření.**
Odůvodnění a posouzení žádosti:
Z předložené projektové dokumentace bylo zjištěno, že při realizaci záměru se předpokládá vznik některých odpadů skupiny **17** (stavební a demoliční odpady). Dle odhadu se jedná o 420 m^3 sedimentů a odtěžené zeminy, které nelze použít na zemědělském půdním fondu z důvodu nadlimitních hodnot dle provedeného rozboru. Tudíž nevyužité odpady v souladu se zákonem o odpadech č. 541/2020 Sb., v platném znění**, budou předány do zařízení, které je k nakládání s těmito odpady určeno ve smyslu ust. § 13 odst. 1, písm. b, výše uvedeného zákona o odpadech a má k nakládání s těmito odpady oprávnění**.
Oprávněná úřední osoba: Ing. Roman Šimeček, tel.: 572 525 845, e-mail: roman.simecek@mesto-uh.cz

4. Silniční správní úřad
Městský úřad Uherské Hradiště, odbor stavebního úřadu a životního prostředí, oddělení dopravního úřadu, vykonávající působnost silničního správního úřadu ve věcech silnic II. a III. třídy posoudil předloženou projektovou dokumentaci výše uvedené stavby podle zákona č. 13/1997 Sb., o pozemních komunikacích v platném znění (dále jen zákon o pozemních komunikacích) a vyhlášky č. 104/1997 Sb., kterou se provádí zákon o pozemních komunikacích, ve znění pozdějších předpisů (dále jen „vyhláška č. 104/1997 Sb.“) a podle ustanovení § 40 odst. 4 písm. a) zákona o pozemních komunikacích ve spojení s § 44 odst. 1 zákona o pozemních komunikacích vydává pro účely navazujícího řízení, které bude vedeno příslušným stavebním úřadem, **souhlasné závazné stanovisko.**

O d ů v o d n ě n í

Silniční správní úřad přezkoumal předloženou projektovou dokumentaci podle zákona o pozemních komunikacích a vyhlášky č. 104/1997 Sb. Vzhledem k tomu, že neshledal žádné důvody, které by bránily vydání příslušného povolení ke stavbě, vydal souhlasné závazné stanovisko.

Současně upozorňujeme:
Předmětný úsek potoka kříží v jednom místě mimo jiné i silnici II/497, pro kterou je náš odbor příslušným silničním správním úřadem. V případě potřeby provádění prací v profilu silnice II/497, je nutné tuto skutečnost projednat v předstihu u našeho odboru a vlastníka silnice a zažádat o příslušná povolení.
Oprávněná úřední osoba: Ing. Josef Hanáček, tel. 572 525 570, e-mail: Josef.hanacek@mesto-uh.cz

Závěr:
MěÚ Uherské Hradiště jako příslušný dotčený orgán podle zvláštních správních předpisů vydává k předložené projektové dokumentaci stavby „Starohorský potok, Hluk, řkm 0,000 – 1,150, oprava koryta a stupňů“ na pozemcích dle přiloženého seznamu (vše vodní plocha) v katastrálním území Hluk na základě ustanovení § 4 odst. 7 zákona 183/2006 Sb. V platném znění (stavební zákon) **souhlasné závazné koordinované stanovisko.**

Poučení:
Podle ustanovení § 149 správního řádu není závazné stanovisko samostatným rozhodnutím ve správním řízení a nelze se proti němu odvolat. Obsah závazného stanoviska lze napadnout až odvoláním proti rozhodnutí správního orgánu. Pro výrokovou část rozhodnutí správního orgánu je závazné stanovisko závazným podkladem.
Vyjádření není rozhodnutím ve smyslu správního řádu a nelze se proti němu odvolat. Pro jeho případné změny nebo zrušení platí ustanovení § 154 – 158 správního řádu.

Ing. Rostislav Novosad
vedoucí odboru stavebního úřadu
a životního prostředí

Doručí se:
AGROPROJEKT PSO s.r.o., Slavíčkova č. p. 840, 638 00 Brno, DS

16a

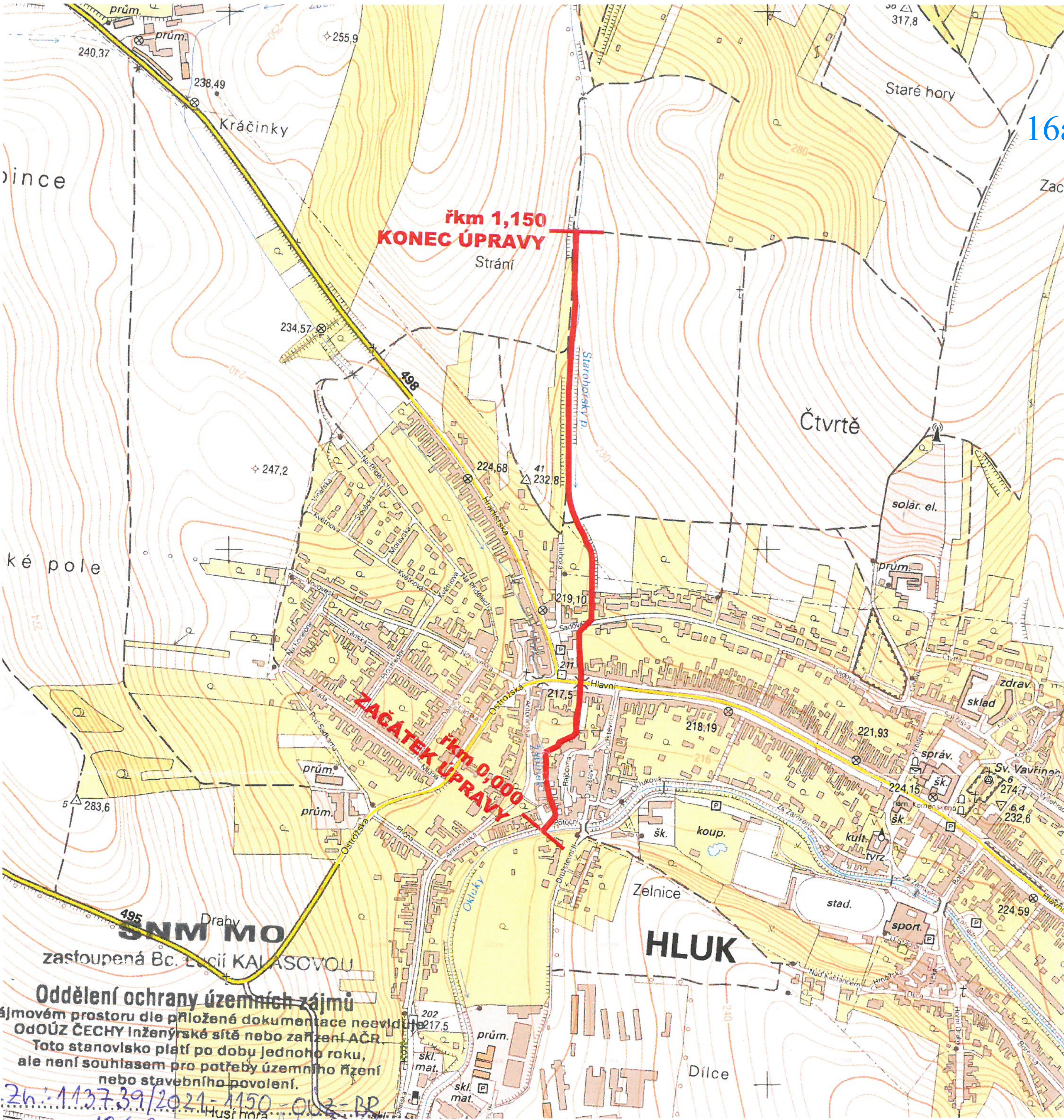

SNM MO
zastoupená Bc. Lucií KALASOVOU
Oddělení ochrany územních zájmů
V zájmovém prostoru dle přiložené dokumentace neevidujeme OdOÚZ ČECHY inženýrské sítě nebo zařízení AČR.
Toto stanovisko platí po dobu jednoho roku, ale není souhlasem pro potřeby územního řízení nebo stavebního povolení.
Sp.Zn.: 113739/2021-1150-OÚZ-BR
dne: 10.6.2021

Souř. systém: S-JTSK

Výšk. systém: BPV

AKCE:	STAROHORSKÝ POTOK, HLUK řkm 0,000 - 1,150, OPRAVA KORYTA A STUPŇŮ - PD	AGROPROJEKT PSO s.r.o. Slavíčkova 840/1b, 638 00 Brno Tel.: 533033931 www.agroprojektpso.cz	
K.Ú.:	HLUK [639907]	VED. PROJEKTANT:	ING. J. HERMANY
OBEC:	HLUK [592170]	AUTOR. INŽENÝR:	ING. J. HERMANY
KRAJ:	ZLÍNSKÝ [141]	PROJEKTANT:	ING. T. RYL, Ph.D.
OBJEDNATEL:	POVODÍ MORAVY, s.p., DŘEVAŘSKÁ 11, 602 00 BRNO	PROJEKTANT :	Bc. O. ŠPAČEK
STUPEŇ:	DSP a DPS	Č. ZAKÁZKY:	105-3206-21
OBSAH:	PŘEHLEDNÁ SITUACE	MĚŘÍTKO:	1:10 000
		DATUM:	6/2021
		PŘÍLOHA; PARÉ:	C.1



17a

NÁRODNÍ PAMÁTKOVÝ ÚSTAV | ÚZEMNÍ ODBORNÉ PRACOVIŠTĚ V KROMĚŘÍŽI

AGROPROJEKT PSO, s.r.o.
Bc. Ondřej ŠPAČEK
Slavíčkova 840/1b
Brno – Lesná
638 00

e-mail: ondrej.spacek@agroprojektpso.cz

Váš dopis čj. / sp.zn: --- / ----
Ze dne / doručeno dne: 02.06.2021 / 02.06.2021
Naše čj.: NPU-373/45277/2021
Vyřizuje: Janál
Spisový znak: 823

Kroměříž 07. 06. 2021

Hluk, Starohorský potok, okr. Uherské Hradiště

Písemné vyjádření odborné organizace státní památkové péče k žádosti podle §32 zákona č. 20/1987 Sb., o státní památkové péči, ve znění pozdějších předpisů

Předmět žádosti
Starohorský potok, Hluk řkm 0,000 – 1,150, oprava koryta a stupňů

Přílohy žádosti:
C.1 Přehledná situace, měřítko 1:10 000.

Popis zamýšlených prací
V současné době zpracovává firma Agroprojekt PSO, s.r.o. projektovou dokumentaci ve stupni dokumentace pro stavební povolení a dokumentace pro provedení stavby akce „Starohorský potok, Hluk řkm 0,000 – 1,150, oprava koryta a stupňů“. Projekt řeší obnovu funkce koryta Starohorského potoka v Hluku a tří průtočných nádrží na tomto toku v říčním kilometru 0,000 (soutok Starohorského potoka s říčkou Okluka) až 1,150 (propustek pod polní cestou). Projektované práce zahrnují odstranění náletových dřevin z koryta toku, opravu dláždění, odtěžení nánosů z koryta toku a nádrží, opravu přehrážek a stabilizaci svahů nádrží kamennou rovnaninou.

Vyhodnocení žádosti
Na území dotčeném záměrem *„Starohorský potok, Hluk řkm 0,000 – 1,150, oprava koryta a stupňů“* se nenachází plošně památkově chráněné území, nenachází se zde nemovité kulturní památky a ani zde není památkové ochranné pásmo.
Území dotčené záměrem *„Starohorský potok, Hluk řkm 0,000 – 1,150, oprava koryta a stupňů“* sousedí s kulturními památkami:

- venkovský dům (Rajčovna čp. 283, parc.č. 703/1 a 703/3 v k.ú. Hluk), Ústřední seznam kulturní památek rej.č. 22524/7-7068;

- venkovský dům (Rajčovna čp. 284, parc.č. 705/1 v k.ú. Hluk), Ústřední seznam kulturních památek rej.č. 26649/7-3325.

Práce je nutné provádět tak, aby nedošlo ohrožení, poškození či zničení památky (*„Organizace a občané, i když nejsou vlastníky kulturních památek, jsou povinni si počínat tak, aby nezpůsobili nepříznivé změny kulturních památek nebo jejich prostředí a neohrožovali zachování a vhodné společenské uplatnění kulturních památek“*, §9, odst. 3 zákona č. 20/1987 Sb., o státní památkové péči v platném znění).

Upozorňujeme na skutečnost, že dotčené území lze považovat za území s archeologickými nálezy. Povinností investora je již v době přípravy oznámit stavební záměr Archeologickému ústavu AV ČR v Brně a umožnit jemu nebo jiné oprávněné organizaci provedení záchranného archeologického průzkumu, o jehož podmínkách bude v dostatečném předstihu uzavřena dohoda mezi stavebníkem a oprávněnou organizací (viz §21-22 zák. č. 120/1987 Sb., ve znění pozdějších předpisů).

Ing. arch. Jaroslav Novosad
vedoucí odboru péče o památkový fond

Přílohy:

O B V O D N Í B Á Ň S K Ý Ú Ř A D
PRO ÚZEMÍ KRAJŮ JIHOMORAVSKÉHO A ZLÍNSKÉHO
Cejl 13, 601 42 Brno

18a

Agroprojekt PSO, s.r.o.
Slavíčkova 1b
638 00 Brno

Vaše zn. /ze dne	Naše číslo jednací	Vyřizuje	V Brně
----- ze dne 02.06.2021	SBS 22721/2021/OBÚ-01/1	Ing. Vozka, kl.034	03.06.2021

Sdělení pro územní a stavební řízení.

Obvodní báňský úřad pro území krajů Jihomoravského a Zlínského jako místně příslušný orgán státní báňské správy podle ustanovení § 38 odst. 1 písm. b) zákona č. 61/1988 Sb., o hornické činnosti, výbušninách a o státní báňské správě, ve znění pozdějších předpisů a jako věcně příslušný orgán státní báňské správy podle ustanovení § 41 odst. 2 písm. m) zákona č. 61/1988 Sb. ke stavbě **„Starohorský potok, Hluk řkm 0,000-1,150, oprava koryta a stupňů“** v k.ú. Hluk vám

s d ě l u j e :

Podle evidence dobývacích prostorů vedené zdejším úřadem, v souladu s ustanovením § 29 odst. 5 horního zákona a dle Vámi předložené dokumentace není v předmětném katastrálním území dobývací prostor evidován.

Obvodní báňský úřad pro území krajů Jihomoravského a Zlínského nemá k předmětné stavbě žádné připomínky.

S hornickým pozdravem „Zdař Bůh!“

Ing. Jiří Šťastný
zástupce předsedy Obvodního báňského úřadu
pro území krajů Jihomoravského a Zlínského

☎ 545 567 022
545 567 020
E-mail: podatelna.brno@cbusbs.cz
Datová schránka: 95zadtp

Digitálně podepsal/a: Ing. Jan Pešek, 14. 9. 2021 14:34

POVODÍ MORAVY

Agroprojekt PSO s.r.o.
Bc. Ondřej Špaček
Slavíčkova 1b

638 00 Brno

VÁŠ DOPIS ZNAČKY/ZE DNE	NAŠE ZNAČKA	VYŘIZUJE	MÍSTO/DATUM
	PM-38757/2021/5203/Mi	Ing. Eva Miklíková	Brno
25.08.2021		+420 541 637 311	14.09.2021
		miklikova@pmo.cz	

Starohorský potok, Hluk řkm 0,000 – 1,150, oprava koryta a stupňů

(k. ú. Hluk; ORP Uherské Hradiště; kraj Zlínský; HP 4-13-02-0050-0-00)

Charakteristika akce:

Dne 25.08.2021 nám byla předložena žádost o vyjádření k DSP a DPS stavby „Starohorský potok, Hluk řkm 0,000 – 1,150, oprava koryta a stupňů“, zpracované 08/2021. Zpracovatelem dokumentace stavby je Agroprojekt PSO s.r.o. Investorem stavby je Povodí Moravy, s. p.

Předmětem dokumentace je odstranění náletových dřevin z koryta vodního toku Starohorský potok, odtěžení sedimentu a oprava opevnění.

Stavební objekty:

- **SO-01 Intravilánová část toku**
- **SO-02 Extravilánová část toku**

DVT Starohorský potok IDVT 10201468 je Povodí Moravy, s. p., závod Střední Morava, provoz Veselí nad Moravou (Benátky 1147, 698 20 Veselí nad Moravou, úsekový technik Prokop Hanzelka, tel: 518 323 867, mob: 602 781 513, e-mail: hanzelka@pmo.cz).

Stavba se nenachází ve stanoveném záplavovém území.

Útvar povrchových vod: Okluky od pramene po ústí do toku Morava (ID VÚ: MOV_1350)
Útvar podzemních vod: Flyš v povodí Moravy - jižní část (ID ÚPZV: 32222)

Stanovisko správce povodí a správce DVT Starohorský potok IDVT 10201468

Na základě ustanovení § 54 odst. 4 zákona č. 254/2001 Sb. o vodách a o změně některých zákonů (vodní zákon) vydává Povodí Moravy, s. p., jako správce povodí a správce toku následující

s t a n o v i s k o :

a) Z hlediska zájmů daných platným Národním plánem povodí Dunaje a Plánem dílčího povodí Moravy a přítoků Váhu (ustanovení § 24 až § 26 vodního zákona) je uvedený záměr možný, protože lze předpokládat, že záměrem nedojde ke zhoršení chemického stavu a ekologického stavu/potenciálu dotčených útvarů povrchových vod a chemického stavu a kvantitativního stavu útvarů podzemních vod, a že nebude znemožněno dosažení jejich dobrého stavu/potenciálu.
Toto hodnocení vychází z posouzení souladu daného záměru s výše uvedenými platnými dokumenty.

Předpokládáme, že uvedený záměr vzhledem ke svému charakteru, velikosti a dopadu nebude mít vliv na stav vodního útvaru.

b) **Z hlediska dalších zájmů chráněných zákonem č. 254/2001 Sb., o vodách a o změně některých zákonů, souhlasíme** s uvedeným záměrem.

Doba platnosti tohoto stanoviska je 2 roky, nebude-li využito pro vydání platného rozhodnutí nebo opatření vodoprávního nebo jiného správního úřadu.

Ing. Jan Pešek
vedoucí útvaru správy povodí

Vyjádření č. SVK/AV/2021/1188

vyjádření k existenci/průběhu sítí - generuje automat

Investor:

Povodí Moravy, s.p.
Dřevařská 932/11
60200 Brno

Žadatel:
AGROPROJEKT PSO s.r.o.
Bc. Ondřej Špaček
Slavíčkova 840/1b
63800 Brno

Vaše značka:

Vyřizuje: **Jana Macků**

Telefon: **+420 572 530 216**

E-mail:

Název akce: **Starohorský potok, Hluk řkm 0,000 - 1,150, oprava koryta a stupňů - PD**

Starohorský potok (IDVT 10201468) se nachází v k.ú. Hluk v okrese Uherské Hradiště ve Zlínském kraji. Účelem stavby je obnovení funkce koryta toku a tří průtočných nádrží na toku. Projektované práce zahrnují odstranění náletových dřevin z koryta toku, opravu odláždění, odtěžení nánosů z koryta toku a nádrží, opravu přehrážek a stabilizaci svahů nádrží kamennou rovnaninou. Pozemky stavby jsou ve vlastnictví Povodí Moravy, s.p. a Města Hluk. Projektová dokumentace bude zpracována ve stupni DSP a DPS.

Zájmové území

Obec: **Hluk**
Katastr: **Hluk**
Vlastní popis: **Starohorský potok**

Datum vydání vyjádření: **07.06.2021**

Platnost tohoto vyjádření: **12 měsíců**

Vyjádření k existenci sítí neslouží pro potřeby stavebního úřadu, ale především pro projekční práce. V dané lokalitě se nachází sítě a vodohospodářské zařízení ve správě společnosti Slovácké vodárny a kanalizace, a. s. viz přiložená dokumentace. Data v digitální podobě je možné obdržet na základě písemné žádosti (e-mailem) z našeho systému GIS, případně z datového skladu Jednotné digitální technické mapy zlínského kraje (JDTM-ZK): http://www.jdtm-zk.cz/. Přístup do datového skladu je na základě registrace, která je povolena pouze odborné veřejnosti (projektant, geodet). Upozorňujeme, že průběhy vedení sítí jsou orientační, stejně jako podkladová katastrální mapa v přiloženém snímku, která má rovněž pouze informativní charakter. K vodohospodářskému zařízení, které není ve správě společnosti Slovácké vodárny a kanalizace, a. s., a může se nacházet v uvedené lokalitě, vydává vyjádření jeho vlastník nebo provozovatel. Toto vyjádření se nevztahuje na vodovodní a kanalizační přípojky ve vlastnictví jejich majitelů na soukromých pozemcích.

Vyjádření je platné pouze pro zájmové území určené a vyznačené žadatelem a taktéž pro stanovený účel. V případě, že budou práce zahájeny po uplynutí doby platnosti vyjádření, nelze toto vyjádření

použít jako podklad pro zahájení prací a je třeba požádat o vydání nového nebo prodloužení stávajícího vyjádření. Vyjádření k existenci sítí je generováno automatickým systémem.

Vyjádření k existenci sítí je generováno automatickým systémem.

Toto vyjádření pozbývá platnosti:
- uplynutím doby platnosti vyjádření
- změnou rozsahu vyznačeného území
- změnou účelu vyjádření uvedeného v žádosti

Platnost tohoto vyjádření je jeden rok ode dne vydání.

Přílohy:

počet příloh: 2
souborové přílohy:
- Vyjádření_7017_situace_448033335.pdf (příloha vyjádření aveti)
- LEGENDA.pdf (legenda/interní příloha)

Digitally signed by Vyjadřovací služba

DN: SERIALNUMBER=S80286, CN=Vyjadřovací služba, OU=Technický útvar, O="Slovácké vodárny a kanalizace, a.s.", OID.2.5.4.97=NTRCZ-49453866, C=CZ

Date: 07.06.2021 15:05:13 +02:00

Číslo vyjádření: SVK/AV/2021/1188

LEGENDA:

VODOVOD GEODETICKY MĚŘENÝ

VODOVOD Z DOKUMENTACE

VODOVOD ZE ZAMĚŘENÉHO VYHLEDÁNÍ

VODOVOD ORIENTAČNĚ

VODOVODNÍ PŘÍPOJKA GEODETICKY MĚŘENÁ

VODOVODNÍ PŘÍPOJKA Z DOKUMENTACE

VODOVODNÍ PŘÍPOJKA ZE ZAMĚŘENÉHO VYHLEDÁNÍ

VODOVODNÍ PŘÍPOJKA ORIENTAČNĚ

KANALIZACE JEDNOTNÁ

KANALIZACE SPLAŠKOVÁ

KANALIZACE DEŠŤOVÁ

KANALIZAČNÍ PŘÍPOJKA JEDNOTNÁ

KANALIZAČNÍ PŘÍPOJKA SPLAŠKOVÁ

KANALIZAČNÍ PŘÍPOJKA DEŠŤOVÁ

KANALIZACE GEODETICKY MĚŘENÁ

KANALIZACE Z DOKUMENTACE

KANALIZACE ORIENTAČNĚ

Investor:
Povodí Moravy, s.p.
EllenHolá
Dřevařská 932/11
60200 Brno

Žadatel:
AGROPROJEKT PSO s.r.o.
Ondřej Špaček
Slavíčkova 840/1b
63800 Brno

Vaše značka:

Číslo jednací: **SVK/Ma/2021/1759**

Vyřizuje: **Jana Macků**

Telefon: **+420 572 530 216**

E-mail: **jana.macku@svkuh.cz**

Název akce: **Starohorský potok, Hluk řkm 0,000 – 1,150, oprava koryta a stupňů – PD**

Důvod akce / žádosti: **ohlášení stavby**

Zájmové území
Obec: **Hluk**
Katastr: **Hluk**

Datum vydání vyjádření: **18.10.2021**

Platnost tohoto vyjádření: **12 měsíců**

Při stavbě dojde ke střetu s vodohospodářským zařízením ve správě společnosti Slovácké vodárny a kanalizace, a. s. (dále jen vodohospodářské zařízení) viz. přiložená dokumentace. Upozorňujeme, že podkladová katastrální mapa v přiloženém snímku má pouze informativní charakter.
Před zahájením zemních prací je nutno požádat o vytýčení vodohospodářského zařízení.

- SVK, a. s. Uh. Hradiště s realizací výše uvedené stavby souhlasí za níže uvedených podmínek:

Stavba se dotýká vodovodních řadů - 3 x PVC 110 včetně přivaděče Lit. DN 400. Z toho část vodovodů je dle dostupných informací uložena pod tokem do chráničky, případně kryta vrstvou betonu (ve dně).

V ul. Potoční kříží potok sběrač (oprava opevnění).
V ul. Sadová kříží potok 2x kanalizaci (terénní úpravy).

Před zahájením prací požádá investor SVK, a. s. vodovodů i provoz kanalizací naší a. s. o vytýčení sítí. Vytýčení bude provedeno za úhradu na základě objednávky investora.
V rámci stavby nesmí dojít k poškození stávajících zařízení vodovodu a kanalizace pro veřejnou potřebu (požadujeme dodržení minimálního krytí - nezámrzné hloubky apod při začišťovacích pracích.).
Práce na stavbě budou prováděny v součinnosti s pracovníky příslušné provozu naší a. s.
Po provedení prací bude provedena kontrola zařízení vodovodu a kanalizace a o provedené kontrole bude proveden písemný záznam (zápis ve stavebním deníku).

Vodovod a kanalizace nesmí být stavbou poškozeny, v případě poškození musí být uvedeny do původního stavu na náklady investora.

Všeobecně:
Při výstavbě požadujeme dodržet všeobecné podmínky - viz samostatná příloha k vyjádření.
Jakákoliv změna oproti odsouhlasené PD musí být před zahájením prací na stavbě předložena na SVK, a. s. Uherské Hradiště k vyjádření.

Vyjádření je platné pouze pro zájmové území určené a vyznačené žadatelem a taktéž pro stanovený účel. V případě, že budou práce zahájeny po uplynutí doby platnosti tohoto vyjádření, nelze toto vyjádření použít jako podklad pro zahájení prací a je třeba požádat o vydání nového nebo prodloužení stávajícího vyjádření.

Toto vyjádření pozbývá platnosti:
- uplynutím doby platnosti vyjádření
- změnou rozsahu vyznačeného území
- změnou účelu vyjádření uvedeného v žádosti

Platnost tohoto vyjádření je jeden rok ode dne vydání.

Přílohy:

počet příloh: 4

souborové přílohy:
- Situace.pdf (příloha vyjádření)
- C.2.2_KOORDINAČNÍ_SITUACE_SO-02.pdf (příloha žádosti)
- C.1_PŘEHLEDNÁ_SITUACE.pdf (příloha žádosti)
- Všeobecné podmínky.pdf (legenda/interní příloha)

Digitally signed by Vyjadřovací služba

DN: SERIALNUMBER=S80286, CN=Vyjadřovací služba, OU=Technický útvar, O="Slovácké vodárny a kanalizace, a.s.", OID.2.5.4.97=NTRCZ-49453866, C=CZ

Date: 18.10.2021 15:28:29 +02:00

Číslo vyjádření: SVKMa/2021/1759

1:7 247

0 50 100 150 200 250 m

LEGENDA:

VODOVOD GEODETICKY MĚŘENÝ

VODOVOD Z DOKUMENTACE

VODOVOD ZE ZAMĚŘENÉHO VYHLEDÁNÍ

VODOVOD ORIENTAČNĚ

VODOVODNÍ PŘÍPOJKA GEODETICKY MĚŘENÁ

VODOVODNÍ PŘÍPOJKA Z DOKUMENTACE

VODOVODNÍ PŘÍPOJKA ZE ZAMĚŘENÉHO VYHLEDÁNÍ

VODOVODNÍ PŘÍPOJKA ORIENTAČNĚ

KANALIZACE JEDNOTNÁ

KANALIZACE SPLAŠKOVÁ

KANALIZACE DEŠŤOVÁ

KANALIZAČNÍ PŘÍPOJKA JEDNOTNÁ

KANALIZAČNÍ PŘÍPOJKA SPLAŠKOVÁ

KANALIZAČNÍ PŘÍPOJKA DEŠŤOVÁ

KANALIZACE GEODETICKY MĚŘENÁ

KANALIZACE Z DOKUMENTACE

KANALIZACE ORIENTAČNĚ

VŠEOBECNÉ PODMÍNKY:

Křížení inženýrských sítí požadujeme provádět v minimální vzdálenosti 1,0 m od poklopů, armatur, šachet a lomů vodovodního a kanalizačního zařízení. Křížení kabelu s inženýrskými sítěmi požadujeme navrhnout kolmo, nebo maximálně pod úhlem 45° a musí být provedeno dle zásad ČSN 736005.
U souběhu vedení inženýrských sítí s vodovodním a kanalizačním zařízením požadujeme dodržet minimální vzdálenost 1,0 m.
Umístění menších zařízení inženýrských sítí (např. el. skříní, pilířů, komor datových kabelů, základů dopravního značení, uličních vpustí, mobiliáře, …) požadujeme navrhnout minimálně ve vzdálenosti 1,0 m od vodovodního a kanalizačního zařízení.
Umístění větších zařízení inženýrských sítí (např. nových sloupů elektro, sloupů veřejného osvětlení, sloupů rozhlasu, …) a oplocení požadujeme navrhnout mimo ochranné pásmo vodovodu a kanalizace v souladu se zákonem č. 274/2001 Sb. v platném znění.
Uváděné vzdálenosti jsou uvažovány od líce základů a stěn zařízení po líc trouby vodovodu či kanalizace.
Po provedení výkopových prací v místě křížení sítí a umístění jejich zařízení s vodovodním a kanalizačním zařízením požadujeme přizvat zástupce provozu vodovodů a kanalizací ke kontrole dodržení požadované vzdálenosti.
Výsadba nových stromů a živého plotu musí respektovat ochranná pásma vodovodů dle zákona 274/2001 Sb. v platném znění a to i s ohledem na pozdější vzrůst stromů – kořenový systém a koruna stromu. K výsadbě požadujeme přizvat zástupce provozu vodovodů a kanalizací naší a. s. ke kontrole dodržení požadované vzdálenosti.
Při realizaci v případě, že není možno dodržet požadovanou vzdálenost, je nutno umístění inženýrských sítí a jejich zařízení, případně zařízení stavby projednat a odsouhlasit se zástupcem provozu vodovodů a kanalizací naší a. s. na místě samém a o tomto musí být sepsán zápis ve stavebním deníku.
Zemní práce v okolí armatur provádět ručně, armatury chránit proti poškození přejezdem stavebních strojů a udržovat je trvale přístupné. Zemina z výkopů nesmí být ukládána na poklopy vodovodního a kanalizačního zařízení.
Všechny poklopy vodovodního zařízení včetně zákopových souprav a kanalizačního zařízení, které budou stavbou a následnými terénními úpravami dotčeny, požadujeme upravit do nové nivelety. Po provedené úpravě poklopů a kanalizačních šachet bude přizván pracovník provozu vodovodů a kanalizací naší a. s. ke kontrole provozuschopnosti našeho zařízení. Dotčené poklopy vodovodního zařízení (včetně zákopových souprav) a kanalizačního zařízení musí být před zahájením prací předány a po ukončení prací převzaty zápisem ve stavebním deníku mezi pracovníkem provozu vodovodů a kanalizací naší a. s. a provádějící firmou.
Výškově upravované poklopy musí být zaměřeny v digitálním tvaru dle směrnice GIS SVK, a. s. Uh. Hradiště a toto zaměření musí být předáno na SVK a. s. Uh. Hradiště před uvedením stavby do provozu.
Před zahájením prací musí zhotovitel stavby požádat SVK, a. s. provoz vodovodů a kanalizací o vytýčení našeho zařízení, které bude provedeno za úhradu na základě objednávky a o tomto musí být sepsán zápis ve stavebním deníku.
Vodovodní a kanalizační zařízení nesmí být poškozeno. V případě poškození je nutno jej uvést do původního stavu na náklady zhotovitele.
Po dokončení akce je nutno opět přizvat zástupce provozu vodovodů a kanalizací ke kontrole provozuschopnosti našeho zařízení.
K datu uvedení stavby do trvalého provozu doloží zhotovitel protokol (zápis ve stavebním deníku) o vytýčení sítí naší a. s. před zahájením prací. V případě, že byla stavba provedena bez vytýčení vodovodního a kanalizačního zařízení v majetku a provozování naší a. s., musí být provedena kontrola skutečného umístění zařízení na místě stavby (vizuální kontrola, kopaná sonda, …) a o tomto bude proveden zápis.

KONTAKTY PRO VYTÝČENÍ SÍTÍ:

- Oblast Uherskohradišťsko:
Provoz vodovodů:
Lubomír Hlůšek, tel. č. 602 781 542
Provoz kanalizací:
Ing. Tomáš Černý, Tomáš Hampl, tel. č. 572 530 146

- Oblast Uherskobrodsko:
Provoz vodovodů:
Ing. Radim Kunovský, tel. č. 572 631 453
Provoz kanalizací:
Ing. Miroslav Zatloukal, Petr Malec, tel. č. 572 637 671

KONTAKTY PRO REALIZACI PŘÍPOJEK:

- Oblast Uherskohradišťsko:
Provoz vodovodů:
Zdeňka Čejková, tel. č. 572 530 246
Provoz kanalizací:
Ing. Tomáš Černý, Tomáš Hampl, tel. č. 572 530 146

- Oblast Uherskobrodsko:
Provoz vodovodů:
Hana Šmídová, tel. č. 572 632 063, 572 631 377
Provoz kanalizací:
Ing. Miroslav Zatloukal, Petr Malec, tel. č. 572 637 671

Úřední hodiny:
Po: 7:00 – 14:00
St: 7:00 – 16:30
polední přestávka 11:00 – 11:30

TECHNICKÉ ZÁSADY NAPOJOVÁNÍ KANALIZAČNÍCH PŘÍPOJEK:

Napojení na kanalizační stoku vybudovanou z:
- betonu
- železobetonu
- PVC (hladkého, korugovaného)
- sklolaminátu (HOBAS, VERA)
- kameniny:

1) - Zhotovitel provede otvor daného profilu kanalizační přípojky vývrtem **korunkovým vrtákem** (obr. 1).
   - Vývrt bude veden do horní třetiny potrubí, nikoli kolmo shora (obr. 2).
   - Provedení vývrtu musí být realizováno odbornou firmou disponující potřebným vybavením dle výběru stavebníka.

2) - Otvor osadí pryžovým těsněním s dorazem proti nadměrnému zasunutí potrubí nebo speciální odbočkou s těsněním (obr. 3). U potrubí z plastů a sklolaminátů lze použít připojení pomocí tzv. „nalepovacích odboček“.
   - Napojení provedené výše uvedenými způsoby není nutné obetonovávat.

3) - Před záhozem zhotovitel provede zaměření místa napojení na dva pevné body (např. 2 rohy domu), které zakreslí do situačního plánu z projektu (obr. 4) a předloží provozu kanalizací při žádosti o doklad ke kolaudaci (uvedení stavby do užívání).

4) - Po provedení montáže potrubí a napojení vyzve stavebník zástupce provozu kanalizací SVK, a. s. pro kontrolu provedení napojení. Kontroly budou prováděny každé úterý a čtvrtek od 7:00 do 13:00 nebo po telefonické dohodě. Pro uherskohradišťskou oblast – technik kanalizací pan Hampl, pan Ing. Černý 572 530 146. Pro uherskobrodskou oblast – technik kanalizací pan Malec, pan Ing. Zatloukal 572 637 671.

Obr. 1

Obr. 2

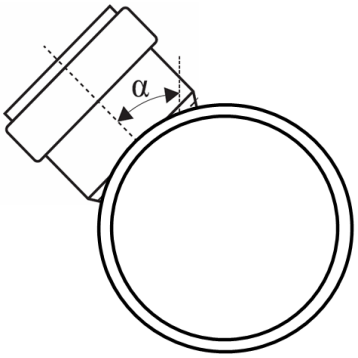

Obr. 3

Obr. 4

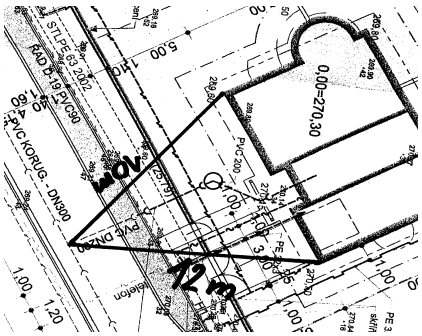

TECHNICKÉ ZÁSADY ŘEŠENÍ LIKVIDACE DEŠŤOVÝCH VOD:

Níže uvedené schéma slouží pouze pro řešení se schváleným řízeným odtokem dešťových vod do kanalizační přípojky a kanalizace pro veřejnou potřebu.

Nadále trváme na likvidaci dešťových vod dle vyhlášky 501/2006 Sb. v platném znění, §20, odstavec 5), písmeno c):
c) vsakování nebo odvádění srážkových vod ze zastavěných ploch nebo zpevněných ploch, pokud se neplánuje jejich jiné využití; přitom musí být řešeno

1. **přednostně jejich vsakování,** v případě jejich možného smísení se závadnými látkami umístění zařízení k jejich zachycení, není-li možné vsakování,
2. jejich zadržování a regulované odvádění oddílnou kanalizací k odvádění srážkových vod do vod povrchových, v případě jejich možného smísení se závadnými látkami umístění zařízení k jejich zachycení, nebo
3. není-li možné oddělené odvádění do vod povrchových, pak jejich regulované vypouštění do jednotné kanalizace.

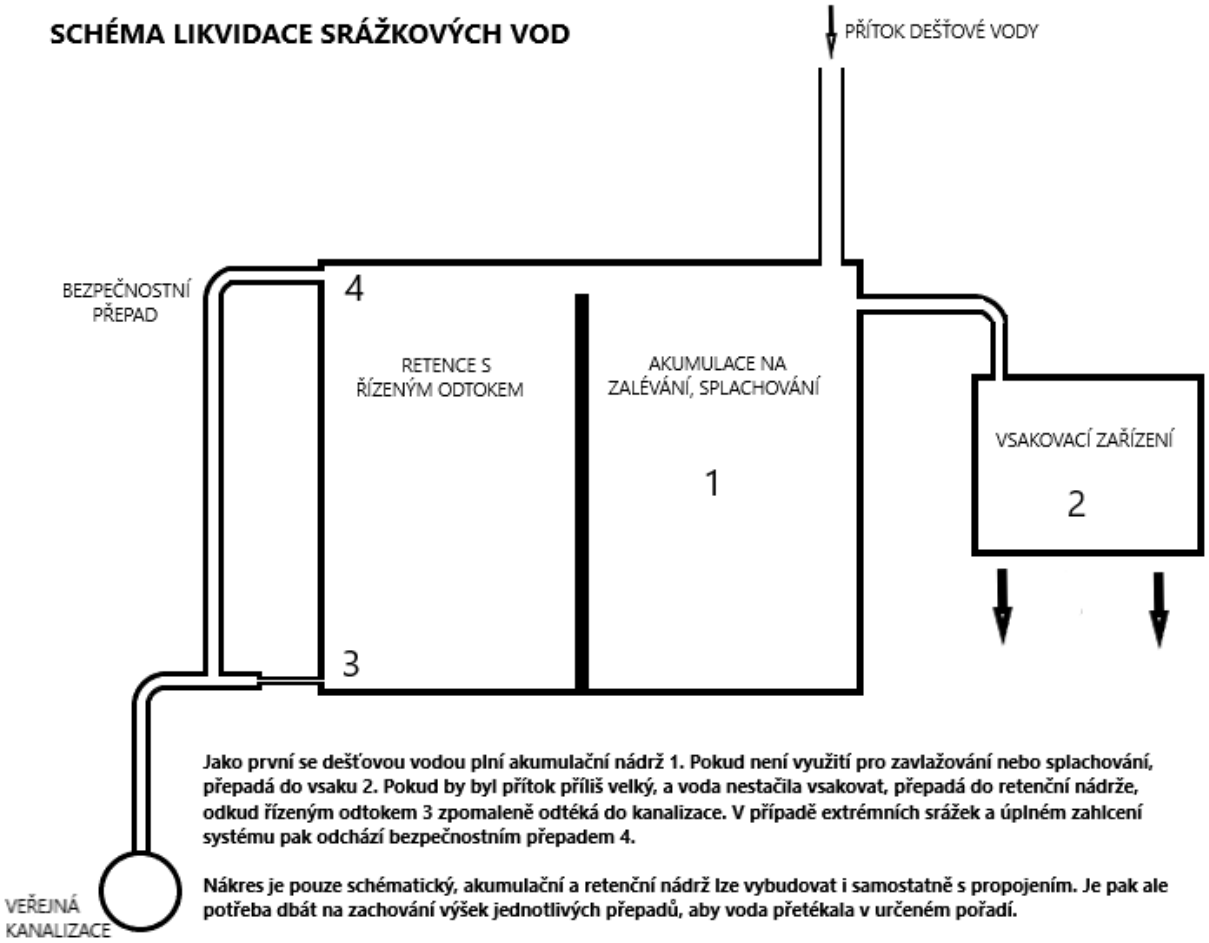

Upozorňujeme, že schválené řešení likvidace dešťových vod je vždy uvedeno u jednotlivých vyjádření v souhrnu informací.

TECHNICKÉ ZÁSADY ŘEŠENÍ DOPLŇOVÁNÍ ROZVODŮ Z JINÉHO ZDROJE PITNOU VODODU Z VODOVODNÍHO ŘADU:

Rozvody vody v objektu zásobené vodou z vodovodního řadu nesmí být propojeny s rozvody vody z jiného zdroje dle zákona č. 274/2001 Sb. v platném znění, § 11, odstavec 2).
Případné doplňování systému vody z jiného zdroje musí splňovat podmínku volného nátoku dle ČSN EN 1717, kapitola 4.2 Propojení v platném znění.
V případě, že investor propojí vodovod pro veřejnou potřebu včetně jeho přípojek a na ně napojených vnitřních rozvodů s jiným zdrojem vody, než je vodovod pro veřejnou potřebu, dopouští se přestupku a to dle zákona 274/2001 Sb. v platném znění, § 32, odst. 1), písmeno g).

1) Systém s doplňováním akumulační nádoby pitnou vodou volným nátokem

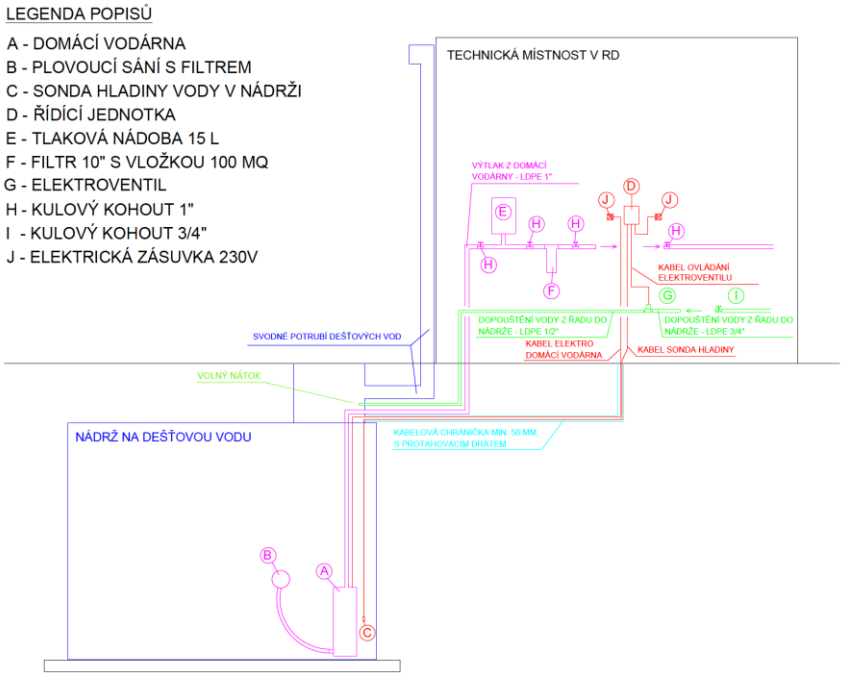

2) Systém s doplňováním přerušovací nádržky s integrovaným čerpadlem pitnou vodou volným nátokem

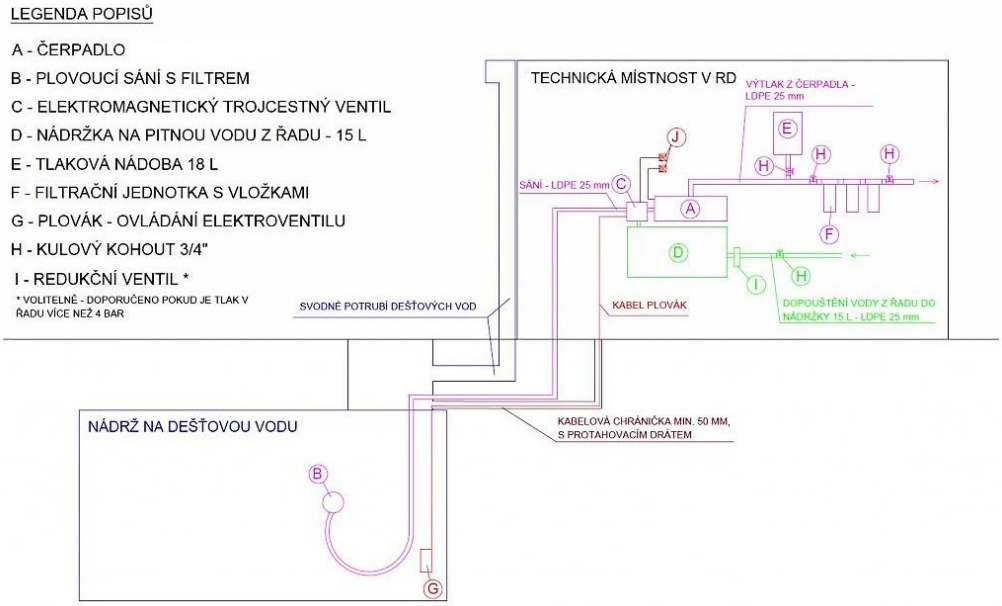

PRO SPOLEČNÉ ZÁŽITKY

22a

AGROPROJEKT PSO s.r.o.
Bc. Ondřej Špaček
Slavíčkova 840/1b
63800 Brno

Vyřizuje: Dundáček Petr
E-mail: petr.dundacek@t-mobile.cz

Naše značka: **E30099/21**

V Praze dne: **7.6.2021**

Vyjádření a stanovení podmínek pro udělení souhlasu s umístěním stavby v ochranném pásmu sítě technické infrastruktury (TI) společnosti T-Mobile Czech Republic a.s.

Vydané podle § 101 ZÁKONA Č. 127/2005 Sb., o elektronických komunikacích a o změně některých souvisejících zákonů (zákon o elektronických komunikacích – dále jen ZEK), ve znění pozdějších předpisů a §161 zákona č. 183/2006 Sb., o územním plánování a stavebním řádu (stavební zákon) či dle dalších příslušných právních předpisů

Věc: Starohorský potok, Hluk řkm 0,000 - 1,150, oprava koryta a stupňů - PD

Stupeň: Prověření existence sítě

Na základě předložených projektových podkladů dáváme **souhlasné stanovisko k vydání Územního souhlasu / rozhodnutí (Stavebního povolení)** a následně **souhlas s realizací stavby**.

Dle předložených dokladů nedojde ke kolizi s technickou infrastrukturou společnosti **T-Mobile Czech Republic a.s.**

Toto stanovisko má platnost 1 rok a nelze prodloužit. Po uplynutí platnosti zadejte žádost o nové stanovisko na: https://ochranasiti.t-mobile.cz/vyjadreni/

T-Mobile
T-Mobile Czech Republic a.s.
Tomíčkova 2144/1
149 00 Praha 4
IČ 649 49 681, DIČ CZ64949681

075

.....

Ochrana sítí
Technologický úsek

V další komunikaci nebo požadavku doplňujících dotazů, uvádějte do „Předmětu“ e-mailu vždy číslo jednací.

Příloha č. 1

Rekapitulace žádosti o vyjádření k existenci sítě elektronických komunikací

Číslo žádosti:	**E30099/21**
Název stavby /akce:	**Starohorský potok, Hluk řkm 0,000 - 1,150, oprava koryta a stupňů - PD**
Datum podání žádosti:	**7.6.2021**
Důvod žádosti:	**Prověření existence sítě**
Popis jiného důvodu žádosti:	**Předprojektová příprava**
Poznámka:	**Naše organizace zpracovává pro Povodí Moravy, s.p. projektovou dokumentaci k akci Starohorský potok, Hluk řkm 0,000 - 1,150, oprava koryta a stupňů. Starohorský potok (IDVT 10201468) se nachází v k.ú. Hluk v okrese Uherské Hradiště ve Zlínském kraji. Předmětný úsek je vymezen soutokem s říčkou Okluky a propustkem pod polní cestou na řkm 1,150. Účelem stavby je obnovení funkce koryta toku a tří průtočných nádrží na toku. Projektované práce zahrnují odstranění náletových dřevin z koryta toku, opravu odláždění, odtěžení nánosů z koryta toku a nádrží, opravu přehrážek a stabilizaci svahů nádrží kamennou rovnaninou. Pozemky stavby jsou ve vlastnictví Povodí Moravy, s.p. a Města Hluk. Projektová dokumentace bude zpracována ve stupni DSP a DPS.**

Žadatel

Firma / organizace:	**AGROPROJEKT PSO s.r.o.**
IČ	**41601483**
DIČ	
Kontaktní osoba:	**Bc. Ondřej Špaček**
Adresa:	**Slavíčkova 840/1b**
Město / obec:	**Brno**
PSČ:	**63800**
Stát:	
E-mail:	**ondrej.spacek@agroprojektpso.cz**
Telefonní číslo:	**736511473**

Stavebník

Firma / organizace:	**Povodí Moravy, s.p.**
Kontaktní osoba:	**Ellen Holá**
Adresa:	**Dřevařská 932/11**
Město / obec:	**Brno**
PSČ:	**60200**
Stát:	
E-mail:	**hola@pmo.cz**
Telefonní číslo:	**724507781**

Stavba

Výška nad terénem (metry):	**0 m**
Projektant:	**Ing. Tomáš Ryl Ph.D.**
Druh stavby:	**Ostatní**
Hodnota projektu:	**6 mil. Kč**
Měsíc zahájení stavby:	**3/2022**
Měsíc ukončení stavby:	**6/2022**

Odeslání stanoviska

E-mail:	**ondrej.spacek@agroprojektpso.cz**

Příloha č. 2

Situační plánek

Zájmová oblast (zájmové oblasti) zadaná žadatelem

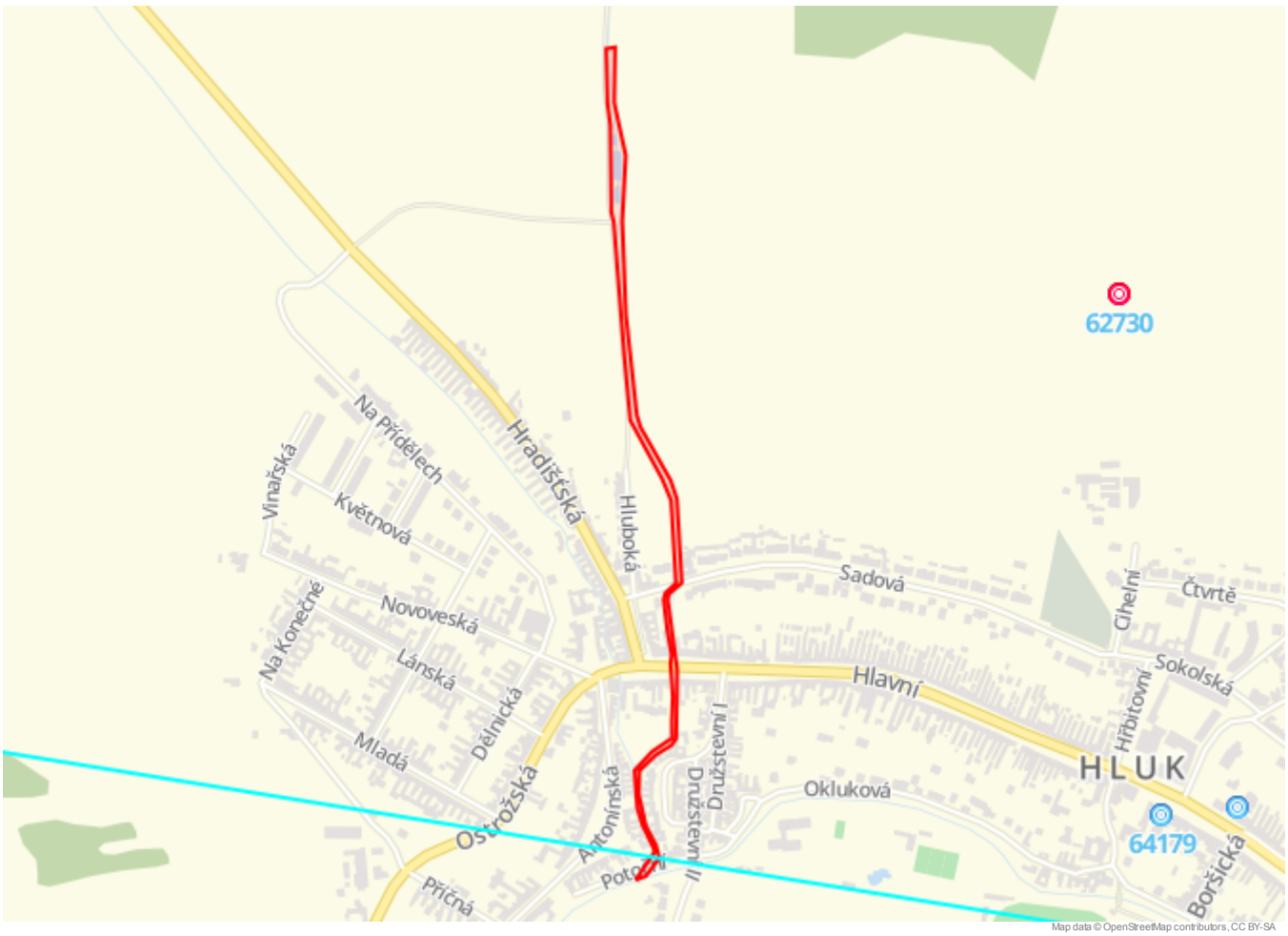

Legenda:

- Optické trasy TMCZ 1
- Optické trasy TMCZ 2 a sítě PASNET
- Elektro trasy NN
- Základnové stanice
- Optická technologie TMCZ 1
- Optická technologie TMCZ 2 a sítě PASNET
- Elektro technologie NN
- Základnové stanice s elektropřípojkou
- Mikrovlnné (MW) spoje
- Body sítě

Druhy sítí:

- Geodeticky zaměřené
- Přibližný průběh
- Plánovaný průběh
- Nadzemní vedení

Geometrie zájmové oblasti (zájmových oblastí) žádosti ve formátu WKT a souřadnicovém systému S-JTSK. Zkopírováním textu lze geometrii zobrazit v jakémkoli softwaru podporujícím formát WKT.

POLYGON((-534422.70320723 -1190531.88580361,-534393.34923052 -1190496.31531546,-534394.0541287
-1190491.33204683,-534406.404943653 -1190457.70368939,-534411.176476795 -1190433.45433196,-534409.906450097
-1190383.24105803,-534383.619157088 -1190360.0068021,-534354.702268748 -1190344.29983205,-534352.924129847
-1190321.66270603,-534348.359142988 -1190288.47917472,-534347.166250314 -1190243.17527209,-534344.620616374
-1190231.03281185,-534347.330750143 -1190195.57870915,-534348.205707776 -1190155.3856329,-534345.03842598
-1190147.03866166,-534329.271299646 -1190134.78902196,-534325.138343584 -1190022.14817129,-534334.447281531
-1189991.76367456,-534370.210899497 -1189908.31273858,-534369.917298849 -1189816.9207373,-534366.912447946
-1189637.7153358,-534368.962181134 -1189624.15016478,-534358.98006202 -1189505.77687082,-534359.989102292
-1189475.20863587,-534354.63827735 -1189401.53659928,-534342.357880204 -1189400.9460768,-534350.709807876
-1189475.63406825,-534341.961569695 -1189548.81896152,-534355.176313506 -1189637.19698965,-534362.445677514
-1189764.28720074,-534360.667205471 -1189901.88232085,-534357.176771057 -1189918.92868243,-534323.242329468
-1189994.73302901,-534317.094915153 -1190021.07855225,-534321.351948649 -1190135.29345157,-534340.82292478

-1190149.15376823,-534342.585121917 -1190157.24236847,-534338.915790741 -1190252.55919123,-534349.220785888 -1190345.55339262,-534356.52875306 -1190353.89652944,-534379.31189284 -1190365.27671615,-534403.429278324 -1190384.39362099,-534407.296245511 -1190416.46501092,-534401.798426623 -1190459.85644631,-534390.291778501 -1190487.89829554,-534387.852666722 -1190505.63198652,-534408.110411804 -1190527.67602813,-534422.70320723 -1190531.88580361))

23a

AGROPROJEKT PSO s.r.o.
Bc. Ondřej Špaček
Slavíčkova 840/1b
638 00 Brno - Lesná

V Praze, 7.6.2021

Naše zn.: **210607-1645302809**

Věc: vyjádření k žádosti k akci **"Starohorský potok, Hluk řkm 0,000 - 1,150, oprava koryta a stupňů - PD"**

Společnost Vodafone Czech Republic a.s. (dále jen „Vodafone"), se sídlem Praha 5, náměstí Junkových 2, IČ: 25788001, zapsaná dne 13.8. 1999 v obchodním rejstříku vedeném Městským soudem v Praze pod spisovou značkou B.6064 a společnost Vantage Towers, s.r.o. se sídlem Závišova 502/5, Nusle, 140 00 Praha 4, zapsaná v obchodním rejstříku vedeném u Městského soudu v Praze pod sp. zn. C 330005, IČO: 09056009, DIČ: CZ09056009 zastoupená Vodafone na základě plné moci Vám sděluje, že dle Vámi podané žádosti ze dne **7.6.2021**, která je nedílnou součástí tohoto vyjádření,

souhlasí s realizací projektu.

Ve Vámi zadaném zájmovém území a v uvedené výšce (výška stavby: 0 m, výška jeřábu: 0 m) se nenachází žádné podzemní ani nadzemní vedení.

Platnost vyjádření je **1 rok** od data vydání. Vyjádření je platné pouze v rámci předmětného projektu a pro důvod vydání vyjádření stanovený žadatelem v žádosti.

Vyjádření pozbývá platnosti uplynutím doby platnosti, změnou rozsahu zájmového území i změnou důvodu vydání vyjádření uvedeného v žádosti, to vše v závislosti na tom, která ze skutečností rozhodná pro pozbytí platnosti tohoto vyjádření nastane nejdříve. Po skončení platnosti si musíte podat novou žádost na adrese https://www.zadostovyjadreni.cz/vodafone/.

S pozdravem

v.z. Nora Hlásenská
Vodafone Czech Republic a. s.
náměstí Junkových 2808/2
150 00 Praha 5

Tel.: 775012847
E-mail: nora.hlasenska1@vodafone.com

Vodafone Czech Republic a.s.
náměstí Junkových 2, 155 00 Praha 5
IČO: 25788001, DIČ: CZ25788001
tel.: 776 971 111, fax: 776 971 92
-60-

Seznam příloh/přiložených souborů:
Zadost_210607-1645302809.pdf

Vodafone Czech Republic a.s.
Náměstí Junkových 2
155 00 Praha 5

Vodafone péče o zákazníky: 800 77 00 77
IČO: 25788001, DIČ: CZ25788001
vodafone.cz

Společnost zapsaná v obchodním rejstříku vedeném Městským soudem v Praze, oddíl B, vložka 6064.

První zelená síť

23b

Žádost o vyjádření k existenci sítí č. 210607-1645302809

Identifikační údaje žadatele / stavebníka

Typ:	Právnická osoba
IČO:	70890013
Firma:	Povodí Moravy, s.p.
Jméno:	Ellen
Příjmení:	Holá
Telefon:	+420 724 507 781
E-mail:	hola@pmo.cz

Adresa sídla/bydliště

Ulice:	Dřevařská
Č.p. (č.ev.) / č.o.:	932 / 11
Obec:	Brno - Veveří
PSČ:	60200

Identifikační údaje zástupce žadatele /stavebníka

Typ:	Právnická osoba
IČO:	41601483
Firma:	AGROPROJEKT PSO s.r.o.
Titul:	Bc.
Jméno:	Ondřej
Příjmení:	Špaček
Telefon:	+420 736 511 473
E-mail:	ondrej.spacek@agroprojektpso.cz

Adresa sídla/bydliště

Vodafone Czech Republic a.s.
Náměstí Junkových 2
155 00 Praha 5

Vodafone péče o zákazníky: 800 77 00 77
IČO: 25788001, DIČ: CZ25788001
vodafone.cz

Společnost zapsaná v obchodním rejstříku vedeném Městským soudem v Praze, oddíl B, vložka 6064.

První zelená síť

Ulice:	Slavíčkova
Č.p. (č.ev.) / č.o.:	840 / 1b
Obec:	Brno - Lesná
PSČ:	63800

Důvod žádosti o vyjádření

Název stavby:	Starohorský potok, Hluk řkm 0,000 - 1,150, oprava koryta a stupňů - PD
Typ stavby:	Ostatní
Stupeň žádosti:	Studie (předprojektový průzkum)
Popis stavby / doplňující informace:	Naše organizace zpracovává pro Povodí Moravy, s.p. projektovou dokumentaci k akci Starohorský potok, Hluk řkm 0,000 - 1,150, oprava koryta a stupňů. Starohorský potok (IDVT 10201468) se nachází v k.ú. Hluk v okrese Uherské Hradiště ve Zlínském kraji. Předmětný úsek je vymezen soutokem s říčkou Okluky a propustkem pod polní cestou na řkm 1,150. Účelem stavby je obnovení funkce koryta toku a tří průtočných nádrží na toku. Projektované práce zahrnují odstranění náletových dřevin z koryta toku, opravu odláždění, odtěžení nánosů z koryta toku a nádrží, opravu přehrážek a stabilizaci svahů nádrží kamennou rovnaninou. Pozemky stavby jsou ve vlastnictví Povodí Moravy, s.p. a Města Hluk. Projektová dokumentace bude zpracována ve stupni DSP a DPS.
Výška stavby:	0 m
Výška jeřábu:	0 m

Zájmové území

Kresba 1:

Dotčené KÚ: Hluk (639907)

Vodafone Czech Republic a.s.
Náměstí Junkových 2
155 00 Praha 5

Vodafone péče o zákazníky: 800 77 00 77
IČO: 25788001, DIČ: CZ25788001
vodafone.cz

Společnost zapsaná v obchodním rejstříku vedeném Městským soudem v Praze, oddíl B, vložka 6064.

První zelená síť

Datum: 7.6.2021

Zadáno: https://www.zadostovyjadreni.cz/vodafone/

Informace podle zákona č. 127/2005 Sb., o elektronických komunikacích, nařízením 2016/679 o ochraně fyzických osob v souvislosti se zpracováním osobních údajů a o volném pohybu těchto údajů a o zrušení směrnice 95/46/ES (obecné nařízení o ochraně osobních údajů) a dalšími souvisejícími právními předpisy.

Společnost Position s.r.o., se sídlem Londýnská 665/45, 120 00 Praha 2, IČ 26422816, zapsaná v obchodním rejstříku vedeném Městským soudem v Praze, oddíl C, vložka 81053 („Position") a společnost Vodafone Czech Republic s., se sídlem nám. Junkových 2808/2, 155 00 Praha 5, IČ 25788001, zapsaná v obchodním rejstříku vedeném Městským soudem v Praze, oddíl B, vložka 6064 („Vodafone") Vás tímto informují, že shromážděné osobní údaje v rozsahu Vaše jméno, příjmení, bydliště, e-mailová adresa a telefonní číslo bude společnost Vodafone, jako správce, a společnost Position, jako zpracovatel, zpracovávat za účelem jejich použití při realizaci povinností v souvislosti se žádostí o stanovisko nebo vyjádření pro řízení podle zákona č. 183/2006 Sb., o územním plánování a stavebním řádu (stavební zákon), a to automatizovaným způsobem nebo v tištěné podobě s tím, že Vaše osobní údaje nebudou zpřístupněny jiným osobám.

Vaše osobní údaje poskytujete dobrovolně a tento souhlas můžete kdykoliv odvolat.

Podrobné informace o ochraně soukromí ve společnosti Vodafone, a to včetně uplatnění vašich práv subjektu údajů naleznete na webu https://www.vodafone.cz/o-vodafonu/ke-stazeni/ochrana-soukromi/.

Vodafone Czech Republic a.s.
Náměstí Junkových 2
155 00 Praha 5

Vodafone péče o zákazníky: 800 77 00 77
IČO: 25788001, DIČ: CZ25788001
vodafone.cz

Společnost zapsaná v obchodním rejstříku vedeném Městským soudem v Praze, oddíl B, vložka 6064.

První zelená síť

SOUHLAS SE VSTUPEM NA POZEMEK

24a

k akci „Starohorský potok, Hluk řkm 0,000 - 1,150, oprava koryta a stupňů".

Žadatel: Povodí Moravy, s. p., v zastoupení, na základě doložené plné moci:

AGROPROJEKT PSO s.r.o.
se sídlem Slavíčkova 840/1b, 638 00 Brno, IČO: 41601483
Kontaktní osoba: Ondřej Špaček
Tel: 533 033 931, email: ondrej.spacek@agroprojektpso.cz

Souhlas dává: **Ivana Pospíšková**
Sadová 1447, 687 25 Hluk
Tel: 775 975 750, email: ivanapospiskova@seznam.cz
datum narození: .....

Jako vlastník pozemku p.č. 3085/3 v k.ú. Hluk [639907] souhlasím se vstupem na pozemek pro účely realizace stavby v rozsahu, který je uveden v přiloženém situačním výkresu.

Souhlas je žadateli udělen za těchto podmínek:
- Pozemky budou po skončení prací uvedeny do stavu před realizací stavby.

Přílohy: 1) Situační výkres se zvýrazněním dotčeného pozemku
2) Plná moc k zastupování žadatele

Ivana Pospíšková

V HLUKU
Dne 3.10.2021

(podpis)

ÚPRAVA SE DOTÝKÁ PARCEL V K.Ú. HLUK:
PRO LV 4845: P.Č. 3085/3

SOUHLAS PODPISEM JE DÁN K PŘÍSTUPU KE STAVBĚ

JMÉNO:	Pospíšková Ivana
ADRESA:	Sadová 1447, 68725 Hluk
DATUM NAROZENÍ:	11. 3. 1981
PODPIS:	[signature]

LEGENDA:

- OKA VODNÍ KOTOKU
- HRANY OBJECTŮ - KÁNOVOVÉ STAV
- HRANY OBJECTŮ - ZRÁVOJICÍ STAV
- PŘÍSTUP KE PRAVENŘEN
- MEZOKLÁDKA MATERIÁLU A ZAŘÍZENÍ STAVENIŠTĚ
- DOTČENÉ PARCELY

MĚSTO	STAROHORSKÉ POTOK, HLUK - ŘÍCH 0,000 - 1,150, OPRAVA KORYTA A STUPŇŮ - PD	AGROPROJEKT PSO s.r.o.	
K.Ú.	HLUK [illegible]	VED. PROJEKTANT	ING. J. [illegible]
OBEC	HLUK [illegible]	AUTOR INŽENÝR	ING. J. [illegible]
KRAJ	ZLÍNSKÝ [illegible]	PROJEKTANT	[illegible]
OBJEDNATEL	POVODÍ MORAVY, s.p., DŘEVNÍŘSKÁ [illegible]	PROJEKTANT	
STUPEŇ	DSP A DPS	Č. [illegible]	[illegible]
		MĚŘÍTKO	[illegible]
OBRAZ	KOORDINAČNÍ SITUACE SO-02	DATUM	[illegible]
	[illegible]	PŘÍLOHA/VARIÁ	

24b

SOUHLAS SE VSTUPEM NA POZEMKY

k akci **„Starohorský potok, Hluk řkm 0,000 - 1,150, oprava koryta a stupňů“**.

Žadatel: Povodí Moravy, s. p., v zastoupení, na základě doložené plné moci:

AGROPROJEKT PSO s.r.o.
se sídlem Slavíčkova 840/1b, 638 00 Brno, IČO: 41601483
Kontaktní osoba: Ondřej Špaček
Tel: 533 033 931, email: ondrej.spacek@agroprojektpso.cz

Souhlas dává: **Petr Straka**
Sadová 936, 687 25 Hluk
Tel: 777 789 283, email: petr.straka@kominy.cz
datum narození: 3. 11. 1987

Jako vlastník pozemků p.č. 3081/1, 3084/1, 3085/3 v k.ú. Hluk [639907] souhlasím se vstupem na pozemky pro účely realizace stavby v rozsahu, který je uveden v přiloženém situačním výkresu.

Souhlas je žadateli udělen za těchto podmínek:
- Pozemky budou po skončení prací uvedeny do stavu před realizací stavby.
- Před zahájením realizace stavby dojde ke schůzce mezi vlastníkem pozemků a zástupcem dodavatelem stavby, během které vlastník pozemků vymezí nepojízdné plochy (domovní čistírna odpadních vod aj.).
- Souhlas je časově omezen od 1. 1. 2022 do 31. 12. 2023

Přílohy: 1) Situační výkres s vyznačením dotčených pozemků
2) Plná moc k zastupování žadatele

Petr Straka

V Hluku

Dne 20. 10. 2021

(podpis)

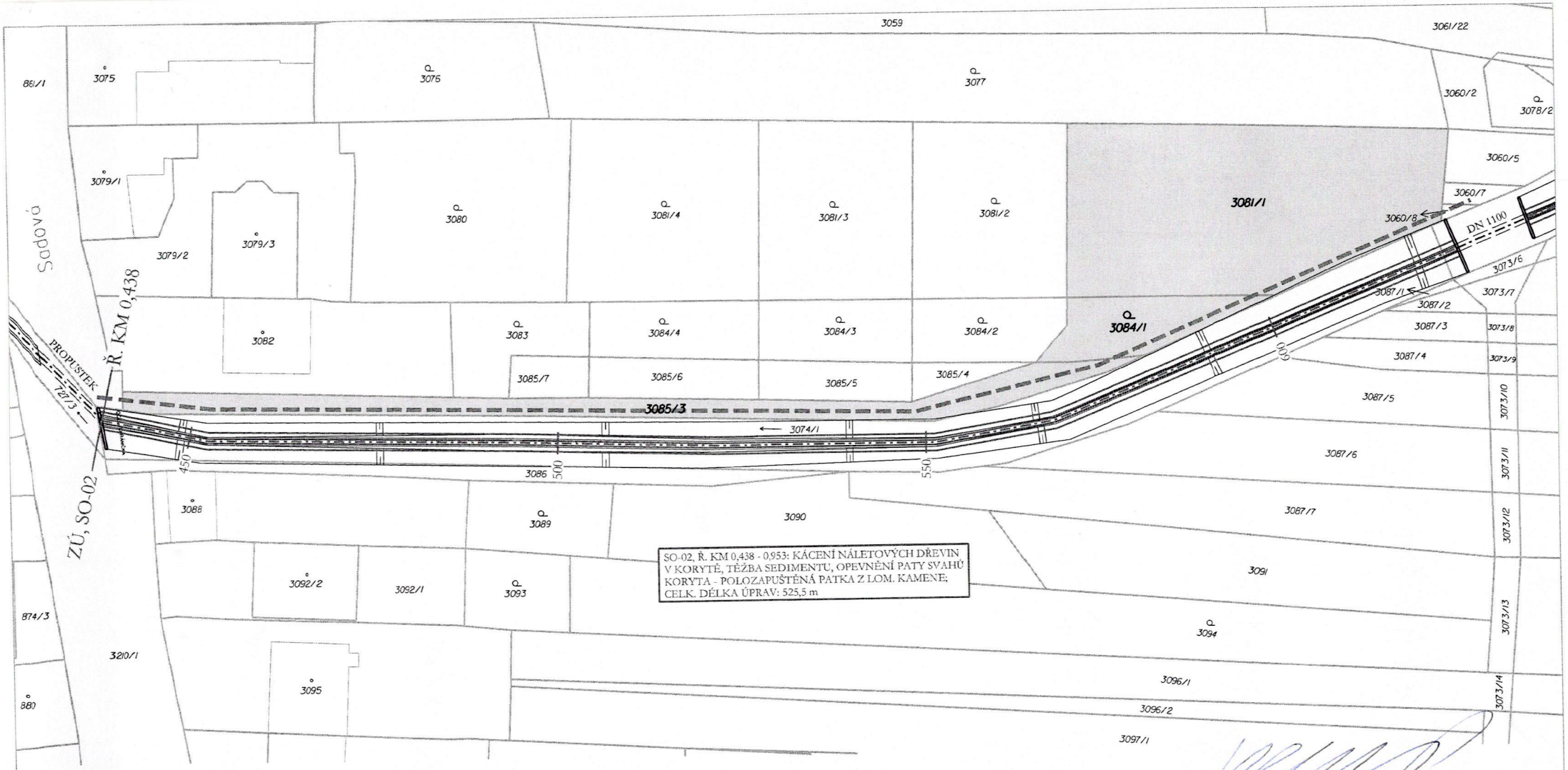

SO-02, Ř. KM 0,438 - 0,953: KÁCENÍ NÁLETOVÝCH DŘEVIN V KORYTĚ, TĚŽBA SEDIMENTU, OPEVNĚNÍ PATY SVAHŮ KORYTA - POLOZAPUŠTĚNÁ PATKA Z LOM. KAMENE; CELK. DÉLKA ÚPRAV: 525,5 m

ÚPRAVA SE DOTÝKÁ PARCEL V K.Ú. HLUK:
PRO LV 4845: P.Č. 3085/3
PRO LV 4481: P.Č. 3081/1; 3084/1

SOUHLAS PODPISEM JE DÁN K PŘÍSTUPU KE STAVBĚ

JMÉNO:	Straka Petr
ADRESA:	Sadová 936, 68725 Hluk
DATUM NAROZENÍ:	
PODPIS:	

S

LEGENDA:

- OSA VODNÍHO TOKU
- HRANY OBJEKTŮ - NÁVRHOVÝ STAV
- HRANY OBJEKTŮ - STÁVAJÍCÍ STAV
- PŘÍSTUP KE STAVENIŠTI
- MEZISKLÁDKA MATERIÁLU A ZAŘÍZENÍ STAVENIŠTĚ
- DOTČENÉ PARCELY

Souř. systém: S-JTSK

Výšk. systém: BPV

AKCE:	STAROHORSKÝ POTOK, HLUK - ŘKM 0,000 - 1,150, OPRAVA KORYTA A STUPŇŮ - PD	AGROPROJEKT PSO s.r.o. Slavíčkova 840/1b, 638 00 Brno Tel.: 533033931 www.agroprojektpso.cz	
K.Ú.:	HLUK [639907]	VED. PROJEKTANT:	ING. J. HERMANY
OBEC:	HLUK [592170]	AUTOR. INŽENÝR:	ING. J. HERMANY
KRAJ:	ZLÍNSKÝ [141]	PROJEKTANT:	BC. O. ŠPAČEK
OBJEDNATEL:	POVODÍ MORAVY, s.p., DŘEVAŘSKÁ 11, 602 00 BRNO	PROJEKTANT :	
STUPEŇ:	DSP A DPS	Č. ZAKÁZKY:	105-3206-21
OBSAH:	KOORDINAČNÍ SITUACE SO-02	MĚŘÍTKO:	1:500
		DATUM:	8/2021
	SO-02 EXTRAVILÁNOVÁ ČÁST TOKU	PŘÍLOHA; PARÉ:	

25b

Špaček Ondřej

Od: Alena Chlebanová [vedouci@biokomp.cz]
Odesláno: 6. října 2021 15:07
Komu: Špaček Ondřej
Předmět: Re: Oprava Starohorského potoka - dotaz na uložení zeminy a sedimentu

Dobrý den,

cena za sediment by byla od 520,- Kč/1 t - upřesnění při vstupní kontrole
cena za výkopovou zeminu: čistá od 240,- Kč/1 t - upřesnění při vstupní kontrole

S pozdravem

Chlebanová Alena
vedoucí provozu
BIOKOMP s.r.o.
Hradišťská 908, 687 08 Buchlovice
IČ: 02307235
tel.: 735 721 615

st 29. 9. 2021 v 13:32 odesílatel Alena Chlebanová <vedouci@biokomp.cz> napsal:

> Dobrý den,
>
> ještě čekám na vyjádření z důvodu překročeného limitu skeletu. Ozvu se v pondělí.
>
> Děkuji Vám
>
> S pozdravem
>
> Chlebanová Alena
> vedoucí provozu
> BIOKOMP s.r.o.
> Hradišťská 908, 687 08 Buchlovice
> IČ: 02307235
> tel.: 735 721 615
>
> po 27. 9. 2021 v 15:31 odesílatel Špaček Ondřej <Ondrej.Spacek@agroprojektpso.cz> napsal:
>
> > Dobrý den, připomínám se s naším dotazem..
> >
> > Děkuji

Bc. Ondřej Špaček
AGROPROJEKT PSO s.r.o.
Slavíčkova 840/1b, 638 00 Brno-Lesná

Tel.: 533 033 931

26b

From: Špaček Ondřej
Sent: Wednesday, September 22, 2021 10:18 AM
To: 'vedouci@biokomp.cz'
Subject: Oprava Starohorského potoka - dotaz na uložení zeminy a sedimentu

Dobrý den,

v návaznosti na telefonát k možnosti uložení výkopové zeminy a sedimentu v rámci plánované akce „Starohorský potok, Hluk, řkm 0,000 – 1,150, oprava koryta a stupňů“ Vám dle domluvy zasílám rozbory sedimentu ze dna toku (dle Vyhl. 257/2009 o používání sedimentů na zemědělské půdě). Předpokládané množství k uložení odhadujeme na 105 m^3 sedimentu a 320 m^3 výkopové zeminy (vzniklé zahloubením dna toku). Tímto Vás prosím o předběžné vyjádření, zda je uložení sedimentu a výkopku v uvedeném množství ve Vašem zařízení možné. Také Vás prosím o odhad cenové kategorie (případně možný rozsah), do které by ukládaný materiál mohl spadat. Za vyřízení Vám předem děkuji.

S pozdravem

Bc. Ondřej Špaček
AGROPROJEKT PSO s.r.o.
Slavíčkova 840/1b, 638 00 Brno-Lesná

Tel.: 533 033 931

ZÁZNAM Z JEDNÁNÍ

k akci „**Starohorský potok, Hluk řkm 0,000 – 1,150, oprava koryta a stupňů**“ konaného dne 17.6.2021 formou terénní pochůzky podél Starohorského potoka ve městě Hluk.

Přítomni: za AGROPROJEKT PSO s.r.o. – Jiří Hermany, Ondřej Špaček
za Povodí Moravy s.p. – Ellen Holá, Prokop Hanzelka
za Město Hluk – Martin Křižan, Zdeněk Botek

Jednání v místě stavby svolal zhotovitel projektové dokumentace (dále PD) za účelem společného terénního průzkumu a stanovení rozsahu projektovaných prací. Na základě zjištěného stavu vodního toku se účastníci kontrolního dne dohodli následovně:

- **řkm 0,000 - 0,013:** V místě soutoku Starohorského potoka s říčkou Okluky bude koryto potoka vyrovnáno a opevněno rovnaninou z lomového kamene, a to v rozsahu od soutoku po mostek pro pěší. Opevněn bude také protější, nárazový břeh říčky Okluky.
- **řkm 0,013 - 0,310:** Veškeré náletové dřeviny v korytě potoka budou vykáceny. Pařezy bude nutné natřít selektivním herbicidem pro hubení nežádoucích dřevin a potlačení pařezové výmladnosti. Nánosy v korytě budou odtěženy a stávající opevnění koryta z betonových dlaždic bude uvedeno do původního stavu v celém jeho rozsahu, tedy až po soutok s potokem Žabínkem (řkm 0,015 - 0,150). Rozbité nebo chybějící dlaždice budou nahrazeny dlaždicemi novými.
- **řkm 0,310 - 0,340:** Plánované odkrytí uzavřené části toku (řkm 0,310 – 0,316), který v tomto místě podchází ulici Hlavní, nebude součástí této PD. Z již odkryté části toku na opačné straně silnice bude odtěžen sediment.
- **řkm 0,340 - 0,450:** Mezi ulicemi Hlavní a Sadová je Starohorský potok nepřístupný, nicméně koryto je zde v dobrém stavu a nevyžaduje opravy.
- **řkm 0,450 - 0,950:** V extravilánovém úseku toku budou opět vykáceny náletové dřeviny v korytě toku. Dřeviny nacházející se podél toku a v břehové hraně budou zachovány, dojde pouze k vhodnému prořezání spodních větví a následnému ošetření řezu ochranným nátěrem. Ze dna koryta budou odtěženy sedimenty v takové míře, aby bylo dosaženo konstantní šířky dna koryta cca 40 cm. V tomto úseku není potok opevněn, v PD však bude v patě obou břehů navržena stabilizační patka z lomového kamene.
- **řkm 0,950 - 1,150:** Z iniciativy Města Hluk nyní v rámci samostatné akce probíhá oprava tří záchytných nádrží a koryta toku nad nádržemi až po propustek na polní cestě. Zadavatel PD po

jednání rozhodne, zda bude rozsah PD o tento úsek zkrácen, anebo zda bude jako náhrada do projektu zahrnut úsek potoka v délce cca 200 m nad propustkem.

- Zhotovitel PD zajistí rozbory sedimentu a ověří možnost uložení na zemědělské půdě. Zástupci města Hluk předají zhotoviteli PD kontakt na zemědělce, kteří by s uložením sedimentu mohli souhlasit.
- Rozsah oprav koryta a kácení náletových dřev pro účely vyhotovení PD a položkového rozpočtu bude dále upřesněn podrobným geodetickým zaměřením, které zajistí zhotovitel PD.

Po jednání zadavatel PD stanovil rozsah řešeného úseku Starohorského potoka pouze po záchytné nádrže, tedy řkm 0,000 až 0,950. Název dokumentace nebude upravován. Po geodetickém zaměření a zpracování konceptu řešení opravy bude svolán kontrolní výrobní výbor (předpoklad 1. dekáda měsíce srpna).

V Brně dne 23.6.2021 zaznamenal: Bc. Ondřej Špaček

ZÁZNAM Z JEDNÁNÍ

k akci „**Starohorský potok, Hluk řkm 0,000 – 1,150, oprava koryta a stupňů**“ konaného dne 28.7.2021 na provoze Povodí Moravy, s.p. ve Veselí nad Moravou.

Přítomni: dle přiložené prezenční listiny

Jednání svolal zhotovitel projektové dokumentace (dále PD) za účelem seznámení účastníků se stavem rozpracování projektu a ke konzultaci k technickým návrhům a řešením.

- Sediment v laboratorních zkouškách nevyhověl z hlediska obsahu skeletu nad 4 mm, nelze jej využít k uložení na zemědělském půdním fondu. Zhotovitel PD ověří u zástupců města Hluk možnost uložení sedimentu a přebytečné výkopové zeminy na parcelách ostatních ploch. Jedná se o množství cca 400 m^3.
- V intravilánovém úseku od soutoku s potokem Žabínkem po hlavní silnici (řkm 0,145 - 0,3005) bude navrženo obnovení průtočného profilu tvaru pravidelného lichoběžníku, včetně opevnění betonovými dlaždicemi 0,5 x 0,5 m, s šířkou ve dně 1 m (po vzoru dolního, již opevněného úseku potoka – řkm 0,015 - 0,150).
- V extravilánovém úseku (řkm 0,450 - 0,950) bude v celé délce až po záchytné nádrže navrženo opevnění paty svahu formou polozapuštěné patky z kamenné rovnaniny (hm. kamene 80 - 200 kg).
- Náletové dřeviny z koryta toku budou odstraněny i s pařezy a kořenovým balem, prohlubně po pařezech budou dosypány přebytečnou výkopovou zeminou.
- Zhotovitel PD zajistí souhlas k přístupu na pozemky pro účely provádění oprav koryta. Konkrétně bude osloven majitel novostavby a navazujících pozemků u hospodářského mostu – pan Straka.

V Brně dne 30.7.2021 zaznamenal: Bc. Ondřej Špaček

PRESENČNÍ LISTINA

Název projektu: **Starohorský potok, Hluk řkm 0.000 - 1.150, oprava koryta a stupňů - PD**

Místo konání: VESELÍ NAD MORAVOU, PROVOZ POVODÍ MORAVY, S.P.

Datum konání: 28. 7. 2021

Organizace	Titul	Jméno a příjmení	Podpis
POVODÍ MORAVY		Filip HOLÁ	
-"-		Prokop Hanzelka	
-"-		Lukáš Havrátil	
AGROPROJEKT PSO		ONDŘEJ ŠPAČEK	
AGROPROJEKT PSO		PETR JOLEŽAL	